INEI INSTITUTO NACIONAL DE ESTADISTICA E INFORMATICA

"Año de la Consolidación del Mar de Grau"

P I U R A

BOLETÍN MENSUAL DE AVANCE ECONÓMICO Y SOCIAL

Agosto, 2016

Dirección Ejecutiva de Producción Estadística

PEDRO PABLO KUCZYNSKI GODARD
Presidente Constitucional de la República

PRESIDENCIA DEL
CONSEJO DE MINISTROS

FERNANDO ZAVALA LOMBARDI
Presidente

INSTITUTO NACIONAL DE
ESTADÍSTICA E INFORMÁTICA

VÍCTOR ANIBAL SÁNCHEZ AGUILAR
Jefe

SAÚL GARCÍA MENDOZA
Director Técnico de Estadísticas Departamentales

MARTÍN ERNESTO HERRERA BOYER
Director Departamental
ODEI Piura

LEY DE ORGANIZACIÓN Y FUNCIONES DEL INSTITUTO NACIONAL DE ESTADÍSTICA E INFORMÁTICA
Decreto Legislativo Nº 604

Artículo 1º. Los Sistemas Nacionales de Estadística e Informática tienen por finalidad asegurar, en sus respectivos campos, que sus actividades se desarrollen en forma integrada, coordinada, racionalizada y bajo una normatividad técnica común, contando para ello con autonomía técnica y de gestión.

Artículo 2º. Son objetivos de los Sistemas Nacionales de Estadística e Informática:

a) Normar las actividades de estadística e informática oficial.
b) Coordinar, integrar y racionalizar las actividades de estadística e informática, y,
c) Promover la capacitación, investigación y desarrollo de las actividades de estadística e informática.

Artículo 3º. Los ámbitos de competencia de los Sistemas Nacionales de Estadística e Informática son:

a) **Del Sistema Nacional de Estadística:**

Los levantamientos censales, estadísticas continuas, las encuestas por muestreo, las estadísticas de población, los indicadores e índices en general, las cuentas nacionales y regionales, los esquemas macroestadísticos, análisis e investigación. Corresponde a éste, las tareas técnicas y científicas que se desarrollan con fines de cuantificar y proyectar los hechos económicos y sociales para producir las estadísticas oficiales del país.

INEI INSTITUTO NACIONAL DE ESTADISTICA E INFORMATICA

Piura:

Avance Económico y Social,

Agosto 2016

Presentación

La Oficina Departamental de Piura del Instituto Nacional de Estadística e Informática, ente rector del Sistema Regional de Estadística e Informática, tiene el agrado de presentar su publicación **"Avance Económico y Social Regional, Agosto 2016"**, documento de apoyo, para la toma de decisiones, en el contexto del nuevo marco de regionalización que vive el país.

La presente edición, contiene información mensual desagregada referida a la actividad económica y social de la Región Piura. Se presenta información al mes de agosto 2016 de las principales variables económicas referidas a producción: agropecuaria, pesquera, minera e hidrocarburos, manufacturera, electricidad y agua, construcción, transporte y comunicaciones, turismo, precios, sector financiero, finanzas públicas y sector externo. Asimismo, se muestra estadísticas de: nacimientos, defunciones, migraciones, medio ambiente, vivienda, salud, empleo y previsión social, seguridad y orden público y desarrollo social.

La información ha sido recopilada por la Oficina Departamental de Estadística e Informática de Piura y proviene de los diferentes sectores económicos y sociales a nivel regional, como de las sedes centrales.

La presente publicación, está dirigida a las autoridades públicas, profesionales, investigadores, empresarios y estudiosos en general, quienes requieren de información actualizada de la región.

La Oficina Departamental de Estadística e Informática de Piura, agradece el valioso apoyo que han brindado a este propósito, los funcionarios de las diversas instituciones públicas y privadas, y a la población en general que brinda información a través de los censos y encuestas, para un mayor conocimiento de nuestra realidad regional.

Piura, noviembre 2016

Oficina Departamental de Estadística e Informática

Contenido

Pág.

2.19.1 Piura: Comportamiento económico regional, agosto 2016 09
2.19.2 Piura: Principales indicadores socioeconómicos, 2015 - 16 10

A. SECTORES ECONÓMICOS

Agropecuario
2.19.3.1 Piura: Producción agropecuaria, según subsectores y principales productos, 2015 – 16 13
2.19.3.2 Piura: Superficie sembrada, según principales productos, 2015 - 16 14
2.19.3.3 Piura: Superficie cosechada, según principales productos, 2015 – 16 14
2.19.3.4 Piura: Rendimiento por hectárea, según principales productos, 2015 – 16 15
2.19.3.5 Piura: Precios promedio en chacra, según principales productos, 2015 – 16 15
2.19.3.6 Piura: Beneficio de ganado, según principales productos pecuarios, 2015 – 16 16
2.19.3.7 Piura: Producción de carne, según principales productos pecuarios, 2015 – 16 16

Pesca
2.19.3.8 Piura: Desembarque de recursos hidrobiológicos para Consumo Humano Directo e Indirecto, según especies, 2015 – 16 17
2.19.3.9 Piura: Desembarque de anchoveta, según puerto, 2015 – 16 18
2.19.3.10 Piura: Producción de harina de pescado, según puerto, 2015 – 16 18
2.19.3.11 Piura: Producción de aceite crudo de pescado, según puerto, 2015 – 16 18

Minería e Hidrocarburos
2.19.3.12 Piura: Producción de petróleo crudo, según zona geográfica, 2015 - 16 19
2.19.3.13 Piura: Producción fiscalizada de gas natural, según zona geográfica y empresa, 2015 - 16 19
2.19.3.14 Piura: Producción de derivados del petróleo, según producto, 2015 - 16 19
2.19.3.15 Piura: Volúmenes netos de petróleo crudo, recibido y embarcado por el Oleoducto del Terminal Marítimo Bayóvar, 2015 – 16 20
2.19.3.16 Piura: Volúmenes netos de petróleo crudo, exportado y cabotaje por el Oleoducto del Terminal Marítimo Bayóvar, 2015 – 16 20

Manufactura
2.19.3.17 Piura: Producción industrial, según productos, 2015 – 16 20

Electricidad y Agua
2.19.3.18 Piura: Producción de energía eléctrica, según centrales, 2015 - 16 21
2.19.3.19 Piura: Consumo de energía eléctrica, según localidad, 2015 - 16 21
2.19.3.20 Piura: Número de usuarios de electricidad, según localidad, 2015 - 16 21
2.19.3.21 Piura: Facturación de energía eléctrica, según provincia y tipo de consumo, 2015 - 16 22
2.19.3.22 Piura: Producción de agua potable, según localidad, 2015 - 16 22
2.19.3.23 Piura: Consumo de agua potable, según categoría, 2015 - 16 23
2.19.3.24 Piura: Población servida de agua potable, según localidad, 2015 - 16 23
2.19.3.25 Piura: Facturación de agua potable, según localidad, 2015 - 16 23
2.19.3.26 Piura: Conexiones domiciliarias de agua potable, según localidad, 2015 - 16 24
2.19.3.27 Piura: Conexiones domiciliarias de alcantarillado, según localidad, 2015 - 16 24

Transporte y Comunicaciones
2.19.3.28 Piura: Principales indicadores de movimiento aeroportuario, 2015 - 16 25
2.19.3.29 Piura: Tráfico postal de correspondencia nacida y distribuida, 2015 – 16 25
2.19.3.30 Piura: Entrada y salida de vehículos ligeros de las unidades de peaje, 2015 – 16 25
2.19.3.31 Piura: Entrada y salida de vehículos pesados de las unidades de peaje, 2015 – 16 26
2.19.3.32 Piura: Recaudación en las unidades de peaje, 2015 – 16 26
2.19.3.33 Piura: Placas asignadas, según clase de vehículo, 2015 – 16 26
27

Turismo
2.19.3.34 Piura: Arribos, pernoctaciones y permanencias de huéspedes en los establecimientos de hospedaje, 2015 – 16 27

Precios Pág

2.19.3.35 Piura: Índice de Precios Promedio Mensual al Consumidor, según grandes grupos de consumo, 2015-16 27
2.19.3.36 Piura: Precios Promedio Mensual de los principales productos agropecuarios que conforman la canasta del Índice de Precios al por Mayor, 2015 – 16 28
2.19.3.37 Piura: Precios Promedio Mensual de los principales productos pecuarios que conforman la canasta del Índice de Precios al por Mayor, 2015 – 16 28
2.19.3.38 Piura: Precios Promedio Mensual de los principales productos hidrobiológicos que conforman el Índice de Precios al por Mayor, 2015 – 16 28
2.19.3.39 Piura: Precios Promedio Mensual de los principales materiales de la construcción, 2015 – 16 29

Sector Financiero

2.19.3.40 Piura: Créditos Directos otorgados por la Banca Múltiple, 2015 - 16 29
2.19.3.41 Piura: Créditos Directos reales otorgados por la Banca Múltiple, 2015 - 16 29
2.19.3.42 Piura: Depósitos de la Banca Múltiple, 2015 – 16 29
2.19.3.43 Piura: Depósitos reales de la Banca Múltiple, 2015 - 16 30

Finanzas Públicas

2.19.3.44 Piura: Ingresos recaudados por la SUNAT - Tributos internos, 2015 - 16 30
2.19.3.45 Piura: Ingresos reales recaudados por la SUNAT – Tributos internos, 2015 - 16 30
2.19.3.46 Piura: Número de contribuyentes inscritos en la SUNAT, 2015 - 16 30

Sector Externo

2.19.3.47 Piura: Exportaciones FOB, según aduana, 2015 - 16 31
2.19.3.48 Piura: Importaciones CIF, según aduana, 2015 - 16 31

B. SECTORES SOCIALES

Estadísticas Vitales

2.19.3.49 Piura: Nacimientos registrados e informados al INEI, según Subregión de Salud, 2015 - 16 35
2.19.3.50 Piura: Defunciones registradas e informadas al INEI, según Subregión de Salud, 2015 - 16 35

Salud

2.19.3.51 Piura: Número de atenciones realizadas en los establecimientos del MINSA, según Subregión de Salud, 2015 - 16 35
2.19.3.52 Piura: Número de atendidos en consulta externa en los establecimientos del MINSA, según Subregión de Salud, 2015 - 16 35
2.19.3.53 Piura: Niños menores de 1 año protegidos, según tipo de vacuna, 2015 - 16 36
2.19.3.54 Piura: Atenciones al servicio de consulta médica externa, según establecimiento, 2015 - 16 36
2.19.3.55 Piura: Número de egresos hospitalarios, según establecimiento, 2015 - 16 36
2.19.3.56 Piura: Estancias hospitalarias, según establecimiento, 2015 - 16 36
2.19.3.57 Piura: Casos notificados de VIH / Sida, según Subregión de Salud, 2015 - 16 37
2.19.3.58 Piura: Casos notificados de cólera, según Subregión de Salud, 2015 - 16 37
2.19.3.59 Piura: Niños menores de 5 años afectados con infecciones respiratorias agudas, según Subregión de Salud, 2015 - 16 37
2.19.3.60 Piura: Niños menores de 5 años afectados con enfermedades diarreicas agudas, según Subregión de Salud, 2015 - 16 37
2.19.3.61 Piura: Casos notificados de malaria, según Subregión de Salud, 2015 - 16 37

Empleo y Previsión Social

2.19.3.62 Piura: Índice de empleo en empresas de 10 y más trabajadores de la actividad privada, según ciudad, 2015 - 16 38
2.19.3.63 Piura: Principales Indicadores del Programa ro Empleo, 2015 - 16 38
2.19.3.64 Piura: Número de Afiliados Activos en las AFP, 2015 - 16 38
2.19.3.65 Remuneración Mínima Vital, 2015 - 16 38
2.19.3.66 Remuneración Mínima Vital Real, 2015 - 16 38
2.19.3.67 Índice de la Remuneración Mínima Vital Real, 2015 - 16 39
39

Piura, Agosto 2016

Producción de Limón (Variación porcentual)		Producción de Plátano (Variación porcentual)		Producción Fiscalizada de Petróleo Crudo 1/ (Variación porcentual)		Producción Fiscalizada de Gas Natural (Variación porcentual)		Producción de Energía Eléctrica (Variación porcentual)		Ingresos Recaudados por la SUNAT-Tributos Internos (Variación porcentual)	
Agosto 2016/2015	Ene.-Ago. 2016/2015	Agosto 2016/2015	Ene.-Ago. 2016/2015	Agosto 2016/2015	Ene.-Ago. 2016/2015	Agosto 2016/2015	Ene.-Ago. 2016/2015	Agosto 2016/2015	Ene.-Ago. 2016/2015	Agosto 2016/2015	Ene.-Ago. 2016/2015
25,8	0,5	-2,9	-2,2	-13,8	-9,4	0,3	3,8	-0,8	14,8	-6,3	1,2

1/ Incluye la producción de la empresa BPZ (Lote Z-1 Piura-Tumbes).

Sector Agropecuario

En agosto 2016, la producción de limón, alcanzó 11 mil 621 toneladas y se incrementó en 25,8%, en referencia a similar mes del 2015, debido a de las condiciones climáticas favorables en las zonas productoras de Tambogrande, San Lorenzo y Chulucanas

Además, la producción de plátano reportó 22 mil 478 toneladas, cifra menor en 2,9%, respecto a similar mes del 2015, explicado por menores cosechas en las zonas productoras de Querecotillo y Salitral (Sullana).

De forma similar, otros cultivos que presentaron variaciones negativas fueron: palta(-90,1%), cebolla(-69,0%) y algodón rama (-63,5%), entre los más resaltantes.

No obstante, aumentó la producción de haba grano seco (85,7%), café (29,4%) y maiz amilaceo (22,0%), principalmente.

En el subsector pecuario disminuyó la producción de huevos (-14,0%), porcino (-11,1%), caprino (-7,6%), y ovino (-2,0%), entre los más destacados.

En tanto, se elevó la producción de ave (13,3%) y leche fresca (2,0%) y

Subsector Hidrocarburos

La produción fiscalizada de petróleo crudo, en agosto del 2016, sumó 993 mil 064 barriles y bajó en 13,8% con relación a agosto del año anterior, sustentado por la menor extracción en los lotes IX, I, XX, III, V, II, Z-2B, V/VII, IV, X y XIII en la costa, y en el lote Z1 en el zócalo.

Por el contrario, la producción fiscalizada de gas natural se incrementó en 0,3%, con referencia a igual mes del 2015, como consecuencia del incremento de la producción en los lotes VI/VII, II, X y XIII.

Subsector Electricidad

En el mes de referencia de 2016, la producción de energía eléctrica descendió en 0,8%, como resultado de la menor generación de energía de origen térmica.

Recaudación SUNAT

Los ingresos recaudados por tributos internos, en el mes de referencia del 2016, sumaron 71 millones 554 mil soles, monto menor en -6,3%, respecto a lo recaudado en igual mes del 2015.

Piura: Producción de Limón

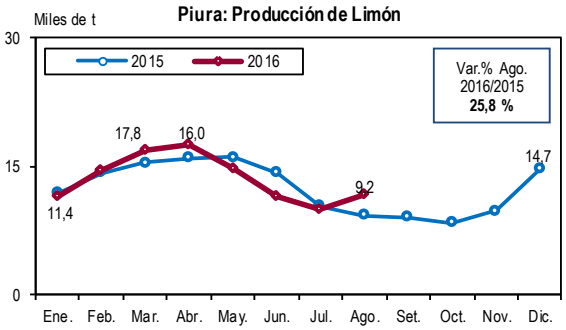

Fuente: Ministerio de Agricultura y Riego.

Piura: Producción de Plátano

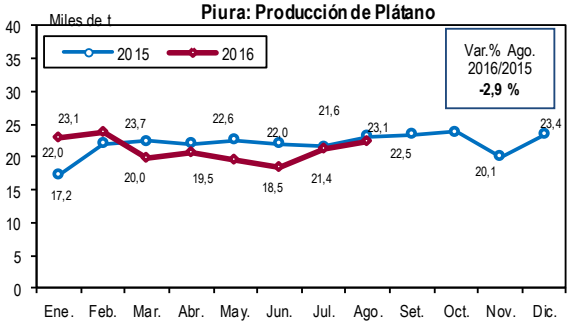

Fuente: Ministerio de Agricultura y Riego.

Piura: Producción Fiscalizada de Petróleo Crudo

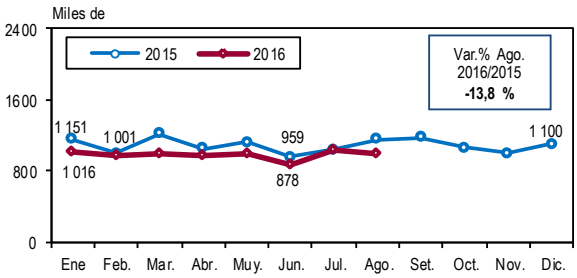

Fuente: Ministerio de Energía y Minas y PERUPETRO S.A.

Piura: Producción Fiscalizada de Gas Natural

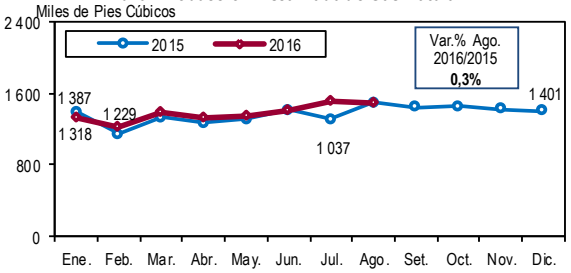

Fuente: Ministerio de Energía y Minas y PERUPETRO S.A..

2.19.2 PIURA: PRINCIPALES INDICADORES SOCIOECONÓMICOS, AGOSTO 2016

Sector	Unidad de medida	2015		2016		Variación Porcentual 2016/2015	
		Agosto	Ene.- Ago.	Agosto	Ene.- Ago.	Agosto	Ene.- Ago.
Sector agropecuario							
Índice de volumen físico	**Indice Año 1994=100.0**	...	... a/	...	... a/	-	-
Producción principales productos agrícolas							
Arroz cáscara	Tonelada métrica	11 991	446 289	-	467 134	-100,0	4,7
Trigo	Tonelada métrica	4 475	10 452	8 643	12 055	93,1	15,3
Papaya	Tonelada métrica	68	588	130	712	91,2	21,1
Plátano	Tonelada métrica	23 142	173 112	22 478	169 233	-2,9	-2,2
Ajo	Tonelada métrica	8	17	3	47	-62,5	176,5
Cebolla	Tonelada métrica	646	4 024	200	3 610	-69,0	-10,3
Maíz choclo	Tonelada métrica	-	859	70	1 057	100,0	23,1
Tomate	Tonelada métrica	577	1 089	-	586	-100,0	-46,2
Arveja grano seco	Tonelada métrica	1 511	2 778	2 217	2 747	46,7	-1,1
Frijol grano seco	Tonelada métrica	952	3 928	2 475	3 687	160,0	-6,1
Camote	Tonelada métrica	2 667	8 364	2 087	8 662	-21,7	3,6
Papa	Tonelada métrica	1 301	12 362	1 532	7 684	17,8	-37,8
Yuca	Tonelada métrica	952	4 522	680	4 110	-28,6	-9,1
Coco	Tonelada métrica	25	507	304	507	1116,0	0,0
Limón	Tonelada métrica	9 238	107 511	11 620	108 002	25,8	0,5
Mango	Tonelada métrica	537	125 379	600	129 858	11,7	3,6
Palta	Tonelada métrica	1 293	3 809	128	6 513	-90,1	71,0
Espárrago	Tonelada métrica	-	0	-	0	-	-
Maíz amarillo duro	Tonelada métrica	7 633	34 191	6 521	32 268	-14,6	-5,6
Marigold	Tonelada métrica	-	0	-	0	-	-
Alfalfa	Tonelada métrica	247	1 953	464	2 271	87,9	16,3
Sandía	Tonelada métrica	268	6 529	285	4 480	6,3	-31,4
Melón	Tonelada métrica	218	1 085	203	646	-6,9	-40,5
Pacae	Tonelada métrica	20	136	15	114	-25,0	-16,2
Maracuyá	Tonelada métrica	427	6 497	437	3 889	2,3	-40,1
Ciruela	Tonelada métrica	-	0	-	0	-	-
Producción principales productos pecuarios							
Ave 1/	Tonelada métrica	2 751	22 140	3 363	23 686	22,2	7,0
Ovino 1/	Tonelada métrica	298	2 235	292	2 225	-2,0	-0,4
Porcino 1/	Tonelada métrica	705	5 745	627	4 898	-11,1	-14,7
Vacuno 1/	Tonelada métrica	1 399	11 845	1 494	11 561	6,8	-2,4
Caprino 1/	Tonelada métrica	415	3 203	383	2 988	-7,7	-6,7
Huevo	Tonelada métrica	442	3 300	380	3 293	-14,0	-0,2
Leche fresca	Tonelada métrica	3 506	31 942	3 578	31 269	2,1	-2,1
Pesca							
Desembarque principales productos hidrobiológicos 2/	Tonelada métrica bruta	33 794	546 321	34 251	262 546	1,4	-51,9
Desembarque de anchoveta para harina	Tonelada métrica bruta	-	71 491	0	45 313	-	-36,6
Hidrocarburos							
Producción de petróleo crudo	Miles de barriles	1 152	8 696	993	7 877	-13,8	-9,4
Producción fiscalizada de gas natural	Millones pies cúbicos	1 490	10 627	1 495	11 027	0,3	3,8
Producción de derivados del petróleo	Miles de barriles	2 123	16 452	1 555	13 993	-26,8	-14,9
Manufactura							
Harina de pescado	Tonelada métrica.	-	-	-	-	-	-
Hilados de algodón	Tonelada métrica.	454	25 058	...	2 203	-100,0	-91,2
Electricidad							
Producción de electricidad	Mega vatios hora	116 709	798 933	115 732	923 020	-0,8	15,5
Consumo de electricidad	Giga vatios hora	86	767	85	715	-1,4	-6,8
Número de usuarios de electricidad	Miles	402	402	414	414	2,9	-100,0
Agua							
Producción de agua potable	Miles metro cúbico	6 920	53 390	6 762	52 679	-2,3	-1,3
Consumo de agua potable	Miles metro cúbico	2 990	25 552	3 154	25 245	5,5	-1,2
Población servida de agua potable	Miles	832	6 609	878	878	5,5	-86,7
Transporte y comunicaciones							
Tráfico postal de correspondencia nacida y distribuida	Unidades	19 969	159 752	15 339	133 913	-23,2	-16,2
Correo personal (nacida y distribuida)	Unidades	6 219	49 754	5 978	49 591	-3,9	-0,3
Correo empresarial (nacida y distribuida)	Unidades	13 651	109 206	9 216	83 218	-32,5	-23,8
Correo especial (nacida y distribuida)	Unidades	99	792	146	1 105	47,0	39,5
Movimiento aeroportuario							
Entrada	Operaciones	403	3 532	585	3 137	45,2	-11,2
Salida	Operaciones	399	3 527	577	3 121	44,6	-11,5
Flujo vehicular total	Unidades	532 150	4032 551	-	3660 055	-100,0	-9,2
Flujo de vehículos ligeros	Unidades	338 189	2620 313	...	2381 088	-100,0	-9,1
Flujo de vehículos pesados	Unidades	193 961	1412 238	...	1278 967	-100,0	-9,4
Recaudación en las unidades de peaje	Millones de nuevos soles	859 724	6754 145	-	0	-100,0	-100,0
Turismo							
Arribos de turistas	Número de visitas	89 170	697 004	91 952	741 228	3,1	6,3
Pernoctaciones de turistas	Número de pernoctaciones	129 739	1005 257	135 182	1109 233	4,2	10,3
Permanencia de turistas	Días/persona	1,5	1,4	1,5	1,5	1,0	3,8
Precios							
Índice de precios al consumidor, ciudad de Piura	Índice Base 2009=100	124	122 a/	127	126 a/	-0,02 b/	1,79
Sector financiero							
Depósitos de la Banca Múltiple	Millones de soles	1 949	1 949	2 075	2 075	6,4	6,4
Depósitos Reales de la Banca Múltiple	Millones de soles dic.2001	1 221	1 221	1 269	1 269	4,0	4,0
Créditos de la Banca Múltiple	Millones de soles	4 170	4 170	4 310	4 310	3,3	3,3
Créditos Reales de la Banca Múltiple	Millones de soles dic.2001	2 611	2 611	2 637	2 637	1,0	1,0
Finanzas públicas							
Ingresos recaudados por SUNAT	Millones de soles	76	605	72	613	-6,3	1,3
Ingresos reales recaudados por SUNAT	Millones de soles dic.2001	48	384	44	377	-8,5	-1,9
Número de contribuyentes activos	Miles	308	308	337	337	9,3	9,3
Sector externo							
Exportaciones FOB	Millones de US $	187	1 612	...	1 232	-100,0	-23,6
Importaciones CIF	Millones de US $	69	546	120	851	72,9	55,8
Salud							
Atenciones en MINSA	Atenciones	537 709	3993 362	571 006	4203 396	6,2	5,3
Atendidos en consulta externa	Atendidos	38 544	699 636	39 192	658 142	1,7	-5,9
Vacunas en menores de 1 año							
Antipolio	Protegidos	2 475	20 057	2 967	20 357	19,9	1,5
Difteria, Pertusis, Tétano	Protegidos	2 781	22 751	2 962	20 694	6,5	-9,0
Antisarampionosa	Protegidos	2 213	16 197	2 328	16 652	5,2	2,8
Antituberculosis (BCG)	Protegidos	3 055	23 456	2 904	21 415	-4,9	-8,7
Atenciones en ESSALUD	Atenciones	62 247	455 822	56 724	468 440	-8,9	2,8
Egresos hospitalarios -ESSALUD	Egresos	2 243	18 287	2 153	17 258	-4,0	-5,6
Estancias hospitalarias - ESSALUD	Estancias	10 446	81 458	9 956	78 824	-4,7	-3,2
Empleo y previsión social							
Índice de empleo, ciudad de Piura	Índice octubre 2010=100	106	95 a/	...	94 a/	-100,0	-1,5
Remuneración Mínima Vital	Soles	750	750	850	800	13,3	6,7
Remuneración Mínima Vital Real	Nuevos Soles del Año 1994=100	571	580	629	596	10,1	2,8
Índice de la Remuneración Mínima Vital Real	Índice Año 1994=100	113	114 a/	124	117 a/	10,1	2,8
Afiliados en las AFP	Miles	312	312	332	332	6,3	6,3

1/ Peso del animal en pie

2/ Desembarque de principales especies

a/ Indice promedio agosto 2016

b/ Variación porcentual mensual agosto 2016 / julio 2016

Elaboración: INEI-OTED-ODEI Piura

Fuente: Instituto Nacional de Estadística e Informática

A. SECTORES ECONÓMICOS

Sector Agropecuario

2.19.3.1 PIURA: PRODUCCIÓN AGROPECUARIA SEGÚN SUBSECTORES Y PRINCIPALES PRODUCTOS, 2015-16

(Toneladas)

Principales productos	2015					2016							
	Ago	Set	Oct	Nov	Dic	Ene	Feb	Mar	Abr	May	Jun	Jul	Ago
Sector agropecuario													
Subsector agrícola													
Arroz cáscara	11 991	-	-	5 033	51 919	98 333	41 040	-	-	59 744	225 579	42 438	-
Cebada grano	100	30	70	-	-	-	-	-	-	-	12	80	141
Maíz amiláceo	4 928	5 689	-	-	-	-	-	-	-	136	567	1 718	6 012
Trigo	4 475	3 303	198	-	-	-	4	-	-	-	728	2 680	8 643
Papaya	68	76	81	124	122	30	60	92	116	142	78	64	130
Piña	-	-	-	-	-	-	-	-	-	-	-	-	-
Plátano	23 142	23 414	23 821	20 073	23 389	23 071	23 679	19 986	20 640	19 513	18 477	21 389	22 478
Ajo	8	-	42	4	127	-	-	30	4	-	-	10	3
Cebolla	646	270	300	987	2 615	812	409	-	-	500	1 303	386	200
Maíz choclo	-	70	-	70	280	357	245	140	140	105	-	-	70
Tomate	577	125	-	128	702	68	457	24	12	-	25	-	-
Arveja grano seco	1 511	1 218	197	40	-	-	-	-	-	-	92	438	2 217
Frijol grano seco	952	335	311	87	4	-	-	-	-	93	557	562	2 475
Haba grano seco	98	72	-	-	2	-	-	18	17	20	60	14	182
Pallar grano seco	-	-	-	-	-	-	-	-	-	-	-	-	-
Camote	2 667	1 315	1 349	2 705	1 524	1 925	23	1 071	2 116	844	169	427	2 087
Olluco	-	-	-	-	-	-	-	-	-	202	487	93	-
Papa	1 301	2 144	2 162	1 591	2 357	865	1 072	765	479	972	832	1 167	1 532
Yuca	952	1 886	1 195	232	777	384	269	558	459	1 115	241	404	680
Coco	25	25	119	373	776	34	23	50	17	39	18	22	304
Limón	9 238	9 073	8 418	9 776	14 674	11 442	14 433	16 913	17 470	14 684	11 481	9 959	11 620
Mango	537	764	10 888	20 048	101 040	117 546	11 694	18	-	-	-	-	600
Naranja	27	1	6	-	-	-	66	168	532	660	556	166	23
Palta	1 293	8	123	189	138	21	4	418	1 427	2 808	1 584	123	128
Uva	8 150	14 445	63 613	77 542	11 341	12 000	-	-	-	-	1 200	1 800	9 384
Algodón rama	1 537	56	48	14	-	-	-	-	-	-	-	-	561
Cacao	149	21	9	9	14	-	17	156	173	185	169	100	101
Café	419	143	-	-	-	-	-	-	5	77	850	1 409	542
Espárrago	-	-	-	-	-	-	-	-	-	-	-	-	-
Maíz amarillo duro	7 633	2 237	1 661	13 298	13 623	2 718	760	400	18	725	8 586	12 540	6 521
Marigold	-	-	-	-	2 603	-	-	-	-	-	-	-	-
Oca	-	-	-	-	-	-	-	-	87	236	409	80	-
Alfalfa	247	202	174	184	182	180	153	223	273	336	307	335	464
Zapallo	-	-	-	-	-	-	-	-	-	-	227	-	-
Lechuga	-	-	-	-	-	-	-	-	-	-	-	-	-
Zanahoria	-	-	100	82	24	116	122	129	279	8	112	56	-
Col	-	-	-	-	-	-	-	-	-	-	-	-	-
Tuna	-	-	-	-	-	-	-	-	-	-	-	-	-
Sandía	268	422	-	4 377	4 091	758	120	-	95	378	904	1 940	285
Chirimoya	-	-	-	-	-	51	139	494	498	398	92	-	-
Lima	-	-	-	-	-	-	-	-	-	-	-	-	-
Melón	218	96	155	258	285	208	-	-	-	-	-	235	203
Pacae	20	5	27	-	-	24	60	15	-	-	-	-	15
Maracuyá	427	381	302	301	335	389	377	592	727	546	393	428	437
Coliflor	-	-	-	-	-	-	-	-	-	-	-	-	-
Granadilla	-	-	7	-	-	1	45	128	129	73	5	1	1
Ciruela	-	-	-	-	-	-	-	-	-	-	-	-	-
Higo	-	-	-	-	-	-	-	-	-	-	-	-	-
Betarraga	-	-	-	-	-	-	-	-	-	-	-	-	-
Subsector pecuario													
Ave 1/	2 751	2 939	2 867	2 695	3 083	2 570	2 664	2 766	2 949	2 950	3 069	3 355	3 363
Ovino 1/	298	226	182	194	217	235	229	267	288	293	312	309	292
Porcino 1/	705	584	618	601	806	559	479	521	630	679	738	665	627
Vacuno 1/	1 399	1 437	1 489	1 408	1 387	1 531	1 385	1 425	1 322	1 432	1 478	1 494	1 494
Caprino 1/	415	358	296	296	300	313	314	372	394	395	392	425	383
Huevos	442	428	433	406	452	455	406	405	411	410	397	429	380
Leche	3 506	2 930	2 759	2 735	2 970	2 987	3 273	3 769	4 371	4 753	4 370	4 168	3 578

1/ Peso de animales en pie

Fuente: Ministerio de Agricultura

2.19.3.2 PIURA: SUPERFICIE SEMBRADA, SEGÚN PRINCIPALES PRODUCTOS, 2015-16

(Hectáreas)

Principales productos	2015					2016							
	Ago	Set	Oct	Nov	Dic	Ene	Feb	Mar	Abr	May	Jun	Jul	Ago
Total	**17 008**	**11 295**	**2 748**	**1 170**	**3 794**	**16 493**	**24 407**	**28 572**	**11 214**	**2 225**	**1 263**	**3 226**	**29 658**
Industriales	**66**	**210**	**0**	**0**	**0**	**64**	**205**	**142**	**29**	**22**	**7**	**50**	**126**
Algodón rama	-	-	-	-	-	-	200	132	29	12	-	-	-
Marigold	-	150	-	-	-	-	-	-	-	-	4	-	-
Soya	66	60	-	-	-	64	5	10	-	10	3	50	126
Cereales	**15 245**	**10 186**	**1 640**	**520**	**2 515**	**14 557**	**20 169**	**20 607**	**6 410**	**635**	**708**	**2 496**	**28 175**
Arroz cáscara	12 523	7 502	383	-	-	2 895	10 410	15 066	423	20	-	1 144	19 850
Maíz amarillo duro	2 722	2 680	875	229	226	2 158	3 283	2 192	1 123	415	708	1 352	2 616
Maíz amiláceo	-	-	382	291	2 289	9 412	3 172	0	20	100	-	-	-
Trigo	-	4	-	0	-	92	3 193	3 193	4 794	100	-	-	5 709
Cebada grano	-	-	-	0	-	-	111	156	50	-	-	-	-
Tubérculos	**440**	**293**	**527**	**407**	**432**	**707**	**272**	**235**	**184**	**310**	**311**	**331**	**532**
Papa	279	145	72	61	83	104	99	145	92	115	221	248	166
Yuca	49	65	56	22	110	259	142	81	71	101	39	71	41
Camote	112	54	61	170	117	227	31	9	21	94	51	12	240
Oca	-	29	173	71	48	61	-	-	-	-	-	-	40
Olluco	-	-	165	83	74	56	-	-	-	-	-	-	45
Hortalizas	**53**	**115**	**82**	**34**	**4**	**9**	**41**	**7**	**37**	**79**	**53**	**30**	**17**
Ajo	15	-	2	-	-	6	4	-	12	49	-	-	-
Cebolla	25	91	44	30	-	2	37	7	25	30	40	18	11
Tomate	13	24	36	4	4	1	-	-	-	-	13	12	6
Granos	**1 204**	**491**	**499**	**209**	**843**	**1 156**	**3 720**	**7 581**	**4 554**	**1 179**	**184**	**319**	**808**
Frijol grano seco	-	-	327	123	756	1 091	1 559	-	1 406	961	115	50	-
Arverja grano seco	-	-	-	-	-	-	537	1 385	3 064	208	2	16	18
Frijol castilla	1 176	481	146	69	6	16	1 405	6 031	64	5	67	253	783
Frijol de palo	18	-	8	8	8	-	-	-	-	-	-	-	-
Haba grano seco	10	10	18	9	73	49	219	165	20	5	-	-	7

Fuente: Ministerio de Agricultura - Dirección Regional de Piura

2.19.3.3 PIURA: SUPERFICIE COSECHADA, SEGÚN PRINCIPALES PRODUCTOS, 2015-16

(Hectáreas)

Principales productos	2015					2016							
	Ago	Set	Oct	Nov	Dic	Ene	Feb	Mar	Abr	May	Jun	Jul	Ago
Industriales													
Algodón rama	-	-	-	27	-	-	-	-	-	-	-	-	-
Marigold	-	-	-	-	150	-	-	-	-	-	-	-	-
Soya	7	15	46	82	15	30	-	-	-	44	23	20	2
Cereales													
Arroz cáscara	1 399	-	-	495	5 420	10 410	4 104	-	-	6 246	26 019	5 381	-
Maíz amarillo duro	2 600	-	60	2 913	2 900	592	152	80	4	186	2 639	3 706	2 616
Maíz amiláceo	5 528	5 902	-	-	-	-	-	-	-	133	1 089	1 598	6 358
Trigo	4 212	2 914	220	-	-	-	4	-	-	-	710	2 507	5 709
Cebada grano	131	26	100	-	-	-	-	-	-	-	13	88	177
Tubérculos													
Papa	140	210	250	193	297	94	106	71	43	90	139	139	166
Yuca	148	241	211	42	97	79	47	73	64	143	35	48	97
Camote	135	66	89	128	81	77	15	54	9	62	82	83	105
Oca	-	-	-	-	-	-	-	-	29	106	227	40	-
Olluco	-	-	-	-	-	-	-	-	-	102	263	60	-
Hortalizas													
Ajo	4	-	14	2	56	-	15	-	2	-	5	7	1
Cebolla	17	9	15	32	109	39	17	-	-	25	49	17	10
Tomate	25	5	-	10	39	4	29	3	1	-	1	-	-
Granos													
Frijol grano seco	1 478	394	388	99	5	-	-	-	-	99	666	752	3 216
Arveja grano seco	2 238	1 667	243	56	-	-	5	-	-	-	79	403	3 027
Frijol castilla	1 478	25	160	1 099	586	110	10	63	838	5 836	269	67	-
Frijol de palo	-	5	-	10	8	-	-	-	-	-	-	-	-
Haba grano seco	111	88	-	-	2	-	3	21	21	24	69	16	220

Fuente: Ministerio de Agricultura - Dirección Regional de Piura

2.19.3.4 PIURA: RENDIMIENTO POR HECTÁREA, SEGÚN PRINCIPALES PRODUCTOS, 2015-16

(Tonelada métrica / hectárea)

Principales productos	2015					2016							
	Ago	Set	Oct	Nov	Dic	Ene	Feb	Mar	Abr	May	Jun	Jul	Ago
Sector agrícola													
Industriales													
Algodón rama	-	-	-	0,52	-	-	-	-	-	-	-	-	-
Marigold	-	-	-	-	17,35	-	-	-	-	-	-	-	-
Soya	1,86	2,00	1,91	1,65	1,53	2,27	-	-	-	1,43	1,48	1,90	1,00
Cereales													
Arroz cáscara	8,73	-	-	10,17	9,51	9,45	10,00	-	-	9,57	8,67	7,89	-
Maíz amarillo duro	2,94	4,07	4,60	4,57	4,59	4,59	5,00	5,00	4,50	3,63	3,25	3,38	2,49
Maíz amiláceo	0,89	0,96	-	-	-	-	-	-	-	1,02	1,00	1,08	0,95
Trigo	1,06	1,13	0,90	-	-	-	1,00	-	-	-	1,03	1,07	1,56
Cebada grano	0,76	0,92	0,70	-	-	-	-	-	-	-	0,92	0,91	0,80
Tubérculos													
Papa	9,29	10,2	8,65	8,24	7,94	9,1	10,11	10,77	11,14	10,8	9,04	8,40	9,23
Yuca	6,43	7,23	5,70	5,52	8,01	4,86	5,72	8,32	6,23	7,98	8,03	8,42	7,01
Camote	19,75	19,92	15,88	21,13	18,8	25,00	1,53	26,00	3,22	13,61	3,25	5,15	19,88
Oca	-	-	-	-	-	-	-	-	3,00	2,23	2,69	2,00	-
Olluco	-	-	-	-	-	-	-	-	-	1,98	2,59	1,55	-
Hortalizas													
Ajo	2,00	-	3,50	2,00	2,27	-	-	2,00	2,00	-	-	1,43	3,00
Cebolla	38,00	30,00	20,00	26,16	23,99	20,82	24,05	-	-	20,00	24,59	22,71	20,00
Tomate	23,08	25,00	-	12,80	0,80	17,00	15,78	-	12,00	-	25,00	-	-
Granos													
Frijol grano seco	0,64	0,85	0,80	0,88	2,05	-	-	-	-	0,94	0,84	0,75	0,77
Arveja grano seco	0,68	0,73	0,81	0,71	-	-	-	-	-	-	1,17	1,09	0,73
Frijol castilla	1,83	1,68	1,48	1,91	1,88	1,87	1,06	1,60	1,61	1,32	1,79	1,81	-
Frijol de palo	-	1,20	-	2,9	1,88	-	-	-	-	-	-	-	-
Haba grano seco	0,88	0,70	-	-	1,00	-	-	0,86	0,81	0,83	0,87	0,88	0,83

Fuente: Ministerio de Agricultura - Dirección Regional de Piura

2.19.3.5 PIURA: PRECIOS PROMEDIO EN CHACRA, SEGÚN PRINCIPALES PRODUCTOS, 2015-16

(Nuevos Soles)

Principales productos	2015					2016							
	Ago	Set	Oct	Nov	Dic	Ene	Feb	Mar	Abr	May	Jun	Jul	Ago
Subsector agrícola													
I. Programación Nacional													
Ají piquillo	-	-	1,00	-	-	-	-	-	-	1,20	1,20	1,20	-
Ají páprika	7,90	8,50	3,40	-	-	-	-	-	-	-	-	8,00	8,30
Algodonero	3,13	3,19	3,00	3,04	-	-	-	-	-	-	-	-	3,48
Arroz	1,20	-	-	1,30	1,22	1,18	1,20	-	-	1,19	1,24	1,25	-
Cafeto	7,00	8,00	-	-	-	-	-	-	8,00	8,00	7,00	6,60	6,83
Frijol castilla	3,00	2,25	3,50	2,26	2,38	2,50	2,50	2,50	2,13	2,03	3,20	3,20	-
Frijol grano seco	3,30	3,50	2,80	3,34	4,00	-	-	-	-	3,57	3,62	3,56	3,34
Maíz amarillo duro	1,02	1,13	1,65	0,96	0,91	0,91	0,95	1,20	1,10	0,96	1,07	1,13	1,10
Maíz amiláceo	1,34	1,30	-	-	-	-	-	-	-	1,2	1,11	1,37	1,63
Papa	1,01	0,96	0,94	0,95	1,28	1,27	1,50	1,27	1,27	0,77	1,00	0,94	1,20
Soya	2,40	2,50	2,00	2,25	2,50	2,00	-	-	-	2,00	2,15	2,10	2,00
Trigo	1,21	1,29	1,50	-	-	-	1,40	-	-	-	2,00	1,50	1,43
II. Importancia Nacional													
Alfalfa	0,42	0,48	0,38	0,42	0,42	0,48	0,48	0,48	0,43	0,48	0,42	0,42	0,38
Cebada grano	1,14	0,95	1,50	-	-	-	-	-	0,48	-	1,00	1,00	1,18
Otros pastos cultivados	0,26	0,20	0,23	0,19	0,22	0,30	0,20	0,20	0,21	0,21	0,19	0,19	0,27
Plátano	0,79	0,73	0,77	0,88	0,71	0,73	0,71	0,81	0,56	0,71	0,80	0,81	0,93
Yuca	1,56	1,51	1,30	1,37	1,03	1,09	1,20	1,20	1,14	1,13	1,51	1,03	1,05
III. Importancia Regional													
Ajo	7,00	-	6,00	8,00	5,00	-	-	-	6,00	-	5,00	5,00	5,00
Arveja grano seco	2,84	2,59	2,41	3,50	-	-	-	-	-	-	3,25	3,60	2,68
Limonero	1,10	1,22	1,18	1,12	1,22	0,66	0,63	0,55	0,85	0,60	0,78	0,80	1,02
Mango	-	1,85	1,00	1,20	1,01	0,70	0,66	0,50	-	-	-	-	2,00
Marigold	-	-	-	-	0,50	-	-	-	-	-	-	-	-
Cocotero	0,60	0,70	0,55	0,53	0,53	0,60	0,70	0,55	0,80	0,55	0,60	0,60	0,60
Caña etanol	-	-	-	-	0,01	-	-	-	-	-	0,10	-	-
Camote	1,21	0,98	0,90	0,93	0,93	0,87	1,50	0,80	1,10	0,88	0,88	0,81	0,77
Cebolla	1,90	0,80	0,80	1,15	0,80	0,80	1,50	-	-	0,80	0,90	0,70	0,80
Espárrago	-	-	-	-	-	-	-	-	-	-	-	-	-
Frijol de palo	-	1,35	-	2,80	1,73	-	1,00	-	-	-	-	-	-
Frijol zarandaja	-	-	-	-	-	-	-	-	-	-	-	-	-
Haba	2,50	2,98	-	-	2,00	-	-	3,50	3,50	3,33	2,90	3,16	2,58
Maíz choclo	-	1,50	-	1,50	1,50	1,00	1,50	-	1,50	1,50	-	4,00	-
Maní	3,90	-	4,00	5,16	4,08	3,53	-	-	-	5,00	3,75	1,35	3,40
Maracuyá	1,25	1,26	1,28	1,30	1,25	1,29	0,98	1,03	1,38	1,28	1,38	1,35	1,15
Melón	1,00	1,00	1,00	1,00	1,00	1,00	-	-	-	-	1,00	1,00	1,00
Naranja	0,50	0,50	0,60	-	-	-	0,65	0,90	0,84	0,70	0,78	0,75	0,45
Oca	-	-	-	-	-	-	-	-	1,00	1,02	1,06	1,00	1,00
Olluco	-	-	-	-	-	-	-	-	-	1,15	1,22	1,00	1,00
Palta	2,39	-	0,95	1,23	1,15	0,70	0,70	1,35	2,77	2,58	4,75	1,65	2,50
Papaya	1,34	1,50	1,55	1,35	1,33	1,30	1,70	1,65	1,23	1,43	1,51	2,00	1,43
Piña	-	-	-	-	-	-	-	-	-	-	-	-	-
Sandía	0,70	0,75	-	0,75	0,50	1,00	1,00	0,50	-	0,50	0,50	0,50	0,50
Tomate	1,50	1,20	-	1,00	1,35	0,80	1,22	1,40	-	-	1,00	-	-
Tuna fruta	-	-	-	-	-	-	-	-	-	-	-	-	-
Uva	3,00	3,00	3,23	3,20	2,50	2,00	-	-	-	-	2,00	3,00	3,00
Quinua	-	-	-	-	-	-	-	-	-	-	-	-	-
Subsector pecuario													
Pollo	6,00	6,20	6,60	6,60	7,88	6,75	6,75	7,00	7,00	7,00	7,25	7,38	7,75
Ovino	6,47	7,21	7,21	7,43	7,77	7,29	7,50	8,00	7,86	8,00	9,05	7,74	8,06
Porcino	7,36	8,14	8,43	8,79	9,03	8,36	8,50	8,70	8,36	8,42	10,00	8,66	8,63
Vacuno	7,59	9,03	8,74	9,24	8,76	8,24	8,53	9,00	8,50	9,00	10,37	8,96	9,10
Caprino	6,46	7,17	7,00	7,42	7,58	7,25	8,75	7,80	7,71	7,63	8,88	7,89	7,77
Leche	1,40	1,46	1,55	1,55	1,58	1,58	1,52	1,45	1,54	1,35	1,55	1,63	1,62
Huevos	7,17	7,45	7,40	7,48	7,48	6,82	6,90	6,75	7,10	6,88	8,22	7,75	8,10

Fuente: Ministerio de Agricultura - Dirección Regional de Piura

2.19.3.6 PIURA: BENEFICIO DE GANADO, SEGÚN PRINCIPALES PRODUCTOS PECUARIOS, 2015-16

(Unidades y toneladas métricas)

Principales productos	2015					2016							
	Ago	Set	Oct	Nov	Dic	Ene	Feb	Mar	Abr	May	Jun	Jul	Ago
Sector pecuario													
Ovino													
Unidades	1 897	1 772	1 998	1 242	1 341	1 600	1 457	1 234	1 544	1 315	1 386	1 150	1 734
Toneladas	31,7	26,3	55,9	16,9	17,3	24,0	21,2	16,8	24,0	20,2	24,4	17,0	22,5
Caprino													
Unidades	1 257	1 366	1 310	1 171	1 078	1 546	1 368	998	1 154	1 174	1 420	1 275	1 626
Toneladas	22,5	21,7	20,4	21,4	20,8	30,3	20,8	15,8	19,1	23,8	24,4	22,2	27,9
Porcino													
Unidades	3 303	3 563	3 419	2 871	3 191	3 320	3 053	2 340	3 013	3 044	2 985	2 085	3 509
Toneladas	168,3	163,3	145,0	134,1	146,3	143,3	144,8	107,3	137,6	144,4	135,2	88,5	161,2
Vacuno													
Unidades	5 300	5 021	3 985	3 791	3 604	4 247	4 209	3 442	4 389	4 377	4 320	2 168	4 735
Toneladas	938,8	887,1	699,7	712,8	664,0	717,9	781,6	604,4	888,9	790,0	781,6	313,8	952,5

Fuente: Ministerio de Agricultura - Dirección Regional de Piura

2.19.3.7 PIURA: PRODUCCIÓN DE CARNE, SEGÚN PRINCIPALES PRODUCTOS PECUARIOS, 2015-16

(Tonelada métrica)

Principales productos	2015					2016							
	Ago	Set	Oct	Nov	Dic	Ene	Feb	Mar	Abr	May	Jun	Jul	Ago
Total	**3 258**	**3 253**	**3 217**	**3 060**	**3 458**	**3 036**	**2 958**	**3 113**	**3 274**	**3 370**	**3 519**	**3 665**	**3 618**
Ave	1 730	1 849	1 803	1 695	1 939	1 617	1 676	1 740	1 855	1 856	1 930	2 110	2 115
Ovino	119	90	73	78	87	94	92	107	115	117	125	124	117
Porcino	529	438	464	451	605	419	359	391	473	509	554	499	470
Vacuno	713	733	759	718	707	781	706	727	674	730	754	762	762
Caprino	166	143	118	118	120	125	126	149	158	158	157	170	153

Fuente: Ministerio de Agricultura - Dirección Regional de Piura

Sector Pesca

2.19.3.8 PIURA: DESEMBARQUE DE RECURSOS HIDROBIOLÓGICOS MARÍTIMOS, SEGÚN UTILIZACIÓN, 2015-16

(Toneladas métricas)

Rubros	2015					2016							
	Ago	Set	Oct	Nov	Dic	Ene	Feb	Mar	Abr	May /P	Jun	Jul /P	Ago
Total	**33 794**	**40 722**	**33 515**	**37 546**	**52 779**	**40 739**	**24 631**	**26 289**	**27 772**	**22 528**	**19 826**	**66 511**	**34 251**
Consumo Humano Directo	**33 794**	**40 722**	**33 515**	**36 929**	**36 085**	**35 452**	**24 631**	**26 289**	**27 744**	**22 528**	**14 807**	**31 532**	**34 251**
Enlatado	**795**	**282**	**3 138**	**1 268**	**1 039**	**1 901**	**1 512**	**1 764**	**1 279**	**1 269**	**1 442**	**1 020**	**450**
Paita	555	164	1 830	757	365	1 286	1 313	1 485	1 119	1 135	1 422	999	450
Parachique	240	118	1 308	511	674	615	199	279	160	134	20	21	0
Congelado	**26 266**	**27 862**	**23 432**	**28 915**	**24 307**	**25 450**	**14 036**	**13 383**	**14 702**	**10 104**	**6 368**	**22 695**	**26 319**
Talara	138	134	542	454	276	314	449	629	1 109	755	130	665	777
Paita	24 809	25 333	17 725	23 012	20 112	21 294	11 883	12 235	12 702	8 806	6 028	19 606	23 123
Parachique	1 319	2 395	5 059	2 023	3 730	2 088	978	430	769	509	187	1 267	1 883
Bayóvar	0	0	106	3 426	189	1 754	726	89	122	34	23	1 157	536
Fresco	**6 733**	**12 578**	**6 945**	**6 746**	**10 739**	**8 101**	**9 083**	**11 142**	**11 763**	**11 155**	**6 997**	**7 817**	**7 482**
Zona Talara	**2 708**	**4 089**	**1 188**	**3 698**	**2 482**	**1 569**	**1 651**	**3 474**	**2 834**	**3 700**	**1 131**	**2 992**	**2 815**
DPA Máncora	395	118	209	204	307	189	215	555	481	880	138	287	235
DPA Los Órganos	87	70	40	88	78	67	73	199	128	116	123	134	137
DPA El Ñuro	137	154	157	139	189	194	192	517	462	610	195	146	156
DPA Cabo Blanco	238	169	163	162	221	556	389	273	164	80	95	235	226
DPA Talara	1 851	3 577	618	3 104	1 687	563	781	1 930	1 599	2 014	579	2 190	2 060
Zona Paita	**1 194**	**1 194**	**851**	**749**	**934**	**732**	**915**	**1 203**	**1 252**	**1 265**	**939**	**1 257**	**1 128**
DPA Paita	554	409	399	359	434	343	373	489	514	527	437	579	490
DPA Yacila	639	785	452	390	499	389	542	714	738	738	501	678	638
Zona Sechura	**2 831**	**7 295**	**4 906**	**2 299**	**7 323**	**5 800**	**6 517**	**6 465**	**7 677**	**6 190**	**4 927**	**3 568**	**3 539**
TPZ Parachique	0	0	0	0	0	0	0	0	0	0	0	0	0
DPA Parachique	1 313	5 517	3 857	1 251	5 541	4 594	5 027	4 988	5 698	3 020	3 485	1 357	1 257
DPA Las Delicias	198	250	189	193	191	186	184	289	410	149	154	253	214
Puerto Rico	1 321	1 528	859	855	1 591	1 020	1 306	1 187	1 568	3 021	1 287	1 958	2 067
Consumo Humano Indirecto	**0**	**0**	**0**	**617**	**16 694**	**5 287**	**0**	**0**	**28**	**0**	**5 019**	**34 979**	**0**
Paita	0	0	0	0	0	0	0	0	0	0	379	8 061	0
Parachique	0	0	0	0	0	0	0	0	28	0	0	0	0
Bayóvar	0	0	0	617	16 694	5 287	0	0	0	0	4 640	26 918	0

Fuente: Ministerio de la Producción (PRODUCE) - Dirección Regional de Pesquería.

2.19.3.9 PIURA: DESEMBARQUE DE ANCHOVETA, SEGÚN PUERTO, 2015-16

(Toneladas métricas brutas)

Puerto	2015					2016							
	Ago	Set	Oct	Nov	Dic	Ene	Feb	Mar	Abr	May	Jun	Jul	Ago
Total	-	-	-	**617**	**16 694**	**5 287**	-	-	-	-	**5 019**	**34 979**	-
Bayóvar	-	-	-	617	16 694	5 287	-	-	-	-	-	26 918	-
Paita	-	-	-	-	-	-	-	-	-	-	379	8 061	-
Parachique	-	-	-	-	-	-	-	-	-	-	4 640	-	-

Fuente: Ministerio de la Producción (PRODUCE) Dirección Regional de Pesquería

2.19.3.10 PIURA: PRODUCCIÓN DE HARINA DE PESCADO, SEGÚN PUERTO, 2015-16

(Toneladas métricas brutas)

Puerto	2015					2016							
	Ago	Set	Oct	Nov	Dic	Ene	Feb	Mar	Abr	May	Jun	Jul	Ago
Total	-	-	-	**137**	**3 882**	**1 230**	-	-	-	-	**1 228**	**8 229**	-
Bayóvar	-	-	-	137	3 882	1 230	-	-	-	-	1 142	6 260	-
Paita	-	-	-	-	-	-	-	-	-	-	86	1 969	-
Parachique	-	-	-	-	-	-	-	-	-	-	-	-	-

Fuente: Ministerio de la Producción (PRODUCE) Dirección Regional de Pesquería

2.19.3.11 PIURA: PRODUCCIÓN DE ACEITE CRUDO DE PESCADO, SEGÚN PUERTO, 2015-16

(Toneladas métricas brutas)

Puerto	2015					2016							
	Ago	Set	Oct	Nov	Dic	Ene	Feb	Mar	Abr	May	Jun	Jul	Ago
Total	-	-	-	**9**	**500**	**158**	-	-	-	-	**238**	**1 091**	-
Bayóvar	-	-	-	9	500	158	-	-	-	-	227	808	-
Paita	-	-	-	-	-	-	-	-	-	-	11	283	-
Parachique	-	-	-	-	-	-	-	-	-	-	-	-	-

Fuente: Ministerio de la Producción (PRODUCE) Dirección Regional de Pesquería

Sector Minería e Hidrocarburos

2.19.3.12 PIURA: PRODUCCIÓN DE PETRÓLEO CRUDO, SEGÚN ZONA GEOGRÁFICA, 2015-16

(Miles de barriles)

Zona geográfica	2015					2016							
	Ago	Set	Oct	Nov	Dic	Ene	Feb	Mar	Abr	May	Jun	Jul	Ago
Total	**1 152,0**	**1 179,4**	**1 058,1**	**1 004,0**	**1 100,2**	**1 015,5**	**982,4**	**996,4**	**983,6**	**1 000,7**	**878,5**	**1 027,0**	**993,1**
Costa	**698,4**	**676,4**	**692,4**	**657,6**	**680,6**	**676,2**	**621,3**	**639,1**	**638,5**	**655,3**	**628,2**	**640,5**	**646,0**
Lote I	49,9	43,0	41,0	36,6	37,3	34,7	32,0	32,7	30,9	32,4	30,3	31,3	34,0
Lote II	10,8	10,2	11,2	10,7	10,8	11,0	9,4	9,2	9,4	10,5	9,9	9,6	9,4
Lote III	37,1	36,1	36,3	32,9	32,3	31,2	29,3	23,8	30,3	30,2	30,2	30,0	29,0
Lote IV	19,9	18,9	19,8	20,2	20,1	20,6	18,0	18,5	17,9	18,6	18,2	19,8	19,1
Lote V	4,7	4,7	4,7	4,3	4,1	4,0	3,9	3,7	3,7	4,0	3,9	4,2	3,9
Lote VI - VII	107,2	101,0	107,6	100,5	102,0	100,5	94,0	91,2	95,4	98,1	97,6	100,3	98,6
Lote IX	8,4	7,6	7,5	5,1	5,1	5,1	5,3	6,6	6,6	5,7	5,8	5,6	5,7
Lote X 1/	342,5	329,9	340,3	330,2	345,5	342,4	317,4	324,4	324,3	333,0	322,0	328,0	330,2
Lote XIII	115,8	122,7	121,4	114,7	121,1	124,4	110,0	126,9	118,1	120,6	108,5	109,9	114,2
Lote XV	1,4	1,8	2,1	1,9	1,8	1,7	1,5	1,6	1,5	1,6	1,4	1,4	1,5
Lote XX	0,6	0,5	0,6	0,5	0,6	0,5	0,5	0,4	0,4	0,5	0,5	0,5	0,4
Zócalo	**453,6**	**503,1**	**365,7**	**346,4**	**419,6**	**339,4**	**361,1**	**357,3**	**345,1**	**345,5**	**250,2**	**386,5**	**347,1**
Z-2B	290,9	284,8	285,9	270,6	276,5	261,8	248,8	264,6	244,5	256,3	250,2	246,5	259,4
Z-8	0,0	0,0	0,0	0,0	0,0	0,0	0,0	0,0	0,0	0,0	0,0	0,0	0,0
Z-1 (BPZ Piura/Tumbes)	162,7	218,3	79,8	75,8	143,1	77,6	112,3	92,8	100,6	89,2	0,0	140,0	87,7

1/ Corresponde a la producción de Petrobras Energía Perú

Fuente: Ministerio de Energía y Minas - PERUPETRO

2.19.3.13 PIURA: PRODUCCIÓN FISCALIZADA DE GAS NATURAL, SEGÚN ZONA GEOGRÁFICA Y EMPRESA, 2015-16

(Millones de pies cúbicos)

Zona geográfica y empresa	2015					2016							
	Ago	Set	Oct	Nov	Dic	Ene	Feb	Mar	Abr	May	Jun	Jul	Ago
Total	**1 489,6**	**1 438,3**	**1 451,7**	**1 424,5**	**1 400,9**	**1 317,9**	**1 229,0**	**1 387,9**	**1 324,6**	**1 349,4**	**1 410,2**	**1 512,7**	**1 494,8**
Costa	**1 243,6**	**1 246,4**	**1 269,4**	**1 240,6**	**1 178,5**	**1 085,9**	**1 023,7**	**1 165,1**	**1 105,8**	**1 148,4**	**1 167,5**	**1 251,7**	**1 249,5**
Petrobras (X)	461,1	427,9	432,8	416,4	386,1	353,3	379,8	416,7	414,2	468,7	452,8	496,8	483,3
Sapet (VI/VII)	92,1	92,8	95,8	85,7	97,6	96,0	90,2	97,8	91,3	94,2	94,9	96,6	104,0
Graña y Montero Petrolera(I)	301,3	304,7	317,1	305,5	314,1	258,6	249,3	256,7	223,6	242,3	239,4	238,8	261,3
Olympic (XIII)	319,5	350,0	349,7	360,5	311,9	313,7	248,7	332,2	311,0	276,5	308,1	348,2	325,6
Petrolera Monterrico (II)	69,7	71,0	74,0	72,5	68,7	64,2	55,7	61,6	65,7	66,8	72,4	71,2	75,3
Zócalo	**246,0**	**191,9**	**182,3**	**183,9**	**222,4**	**232,0**	**205,3**	**222,8**	**218,8**	**201,0**	**242,7**	**261,1**	**245,3**
Petrotech	246,0	191,9	182,3	183,9	222,4	232,0	205,3	222,8	218,8	201,0	242,7	261,1	245,3

Fuente: Ministerio de Energía y Minas - Dirección General de Hidrocarburos

2.19.3.14 PIURA: PRODUCCIÓN DE DERIVADOS DEL PETRÓLEO, SEGÚN PRODUCTO, 2015-16

(Miles de barriles)

Producto	2015					2016							
	Ago	Set	Oct	Nov	Dic	Ene	Feb	Mar	Abr	May	Jun	Jul	Ago
Total	**2 123,2**	**2 129,4**	**2 422,0**	**2 209,1**	**2 011,5**	**2 083,8**	**1 892,8**	**1 653,9**	**1 789,5**	**1 716,8**	**1 508,7**	**1 792,7**	**1 554,9**
Gas licuefactado	175,2	102,3	177,9	108,2	119,7	129,3	153,1	151,6	127,2	148,8	147,9	149,7	118,5
Gasolina motor	446,7	486,6	464,1	379,8	468,4	517,4	501,4	309,1	568,8	487,6	418,8	584,7	386,1
Kerosene	0,0	0,0	0,0	0,0	0,0	0,0	0,0	0,0	0,0	0,0	0,0	0,0	0,0
Petróleo diésel 2	585,9	647,1	726,6	727,9	718,3	726,6	567,0	548,1	523,8	445,8	488,4	604,2	588,3
Petróleo industrial	435,6	408,0	589,0	330,5	293,0	546,8	515,9	423,5	347,4	399,9	257,1	238,4	216,6
Turbo industrial A-1	157,8	195,9	169,6	142,0	144,8	59,5	102,1	155,3	112,8	131,8	105,6	144,5	170,7
Otros	322,1	289,5	294,8	520,8	267,4	104,2	53,4	66,3	109,5	102,9	90,9	71,3	74,7

Fuente: Ministerio de Energía y Minas - Dirección General de Hidrocarburos

2.19.3.15 PIURA: VOLÚMENES NETOS DE PETRÓLEO CRUDO, RECIBIDO Y EMBARCADO POR EL OLEODUCTO DEL TERMINAL MARÍTIMO BAYÓVAR, 2015-16

(Miles de barriles netos)

Variable	2015					2016							
	Ago	Set	Oct	Nov	Dic	Ene	Feb	Mar	Abr	May	Jun	Jul	Ago
Recibido	464,7	789,9	0,0	893,7	452,9	605,86	0,0	0,9	0,0	0,0	0,0	0,0	0,0
Embarcado	775,8	451,1	436,2	410,9	582,2	130,07	448,2	49,0	275,1	0,0	0,0	0,0	0,0

Fuente: PETROPERU - Terminal Marítimo de Bayóvar

2.19.3.16 PIURA: VOLÚMENES NETOS DE PETRÓLEO CRUDO, EXPORTADO Y CABOTAJE POR EL OLEODUCTO DEL TERMINAL MARÍTIMO BAYÓVAR, 2015-16

(Miles de barriles netos)

Variable	2015					2016							
	Ago	Set	Oct	Nov	Dic	Ene	Feb	Mar	Abr	May	Jun	Jul	Ago
Exportado	408,8	400,7	354,8	585,7	468,1	0,0	360,0	0,0	275,1	0,0	0,0	0,0	0,0
Cabotaje	396,1	451,1	81,4	125,2	114,0	130,1	88,1	49,0	0,0	0,0	0,0	0,0	0,0

Fuente: PETROPERU - Terminal Marítimo de Bayóvar

Sector Manufactura

2.19.3.17 PIURA: PRODUCCIÓN INDUSTRIAL, SEGÚN PRODUCTOS, 2015-16

(Toneladas métricas)

Productos	2015					2016							
	Ago	Set	Oct	Nov	Dic	Ene	Feb	Mar	Abr	May	Jun	Jul	Ago
Aceites comestibles	**0,0**	**0,0**	**0,0**	**0,0**	**0,0**	**0,0**	**0,0**	**0,0**	**0,0**	**0,0**	**0,0**	**0,0**	...
Vegetales	0,0	0,0	0,0	0,0	0,0	0,0	0,0	0,0	0,0	0,0	0,0	0,0	...
Compuesto	0,0	0,0	0,0	0,0	0,0	0,0	0,0	0,0	0,0	0,0	0,0	0,0	...
Hilados de algodón	**453,8**	**427,4**	**564,1**	**665,0**	**651,7**	**639,9**	**636,1**	**430,6**	**292,0**	**149,8**	**54,7**	**0,0**	...
Pimax	453,8	427,4	564,1	665,0	651,7	639,9	636,1	430,6	292,0	149,8	54,7	15,0	...
Harina de pescado	0,0	0,0	0,0	0,0	0,0	0,0	0,0	0,0	0,0	0,0	0,0	172,0	...
Conserva de pescado	1 677,5	46,1	164,3	109,7	103,3	24,6	15,5	322,5	258,4	211,1	319,1	219,9	...
Aceite de pescado	0,0	0,0	0,0	0,0	0,0	0,0	0,0	0,0	0,0	0,0	0,0	246,5	...
Aceite esencial de limón	6 419,7	0,0	0,0	100,0	0,0	0,0	100,0	105,4	434,9	330,5	9 394,1	5 777,4	...
Harina de trigo	238,1	8 410,0	15 982,0	5 617,2	4 302,8	3 110,9	3 611,8	3 535,9	3 284,9	3 521,4	4 074,2	4 322,8	...

Fuente: Banco Central de Reserva del Perú - Sucursal Piura

Sector Electricidad

2.19.3.18 PIURA: PRODUCCIÓN DE ENERGÍA ELÉCTRICA, SEGÚN CENTRALES, 2015-16

(Megavatio hora)

Centrales	2015					2016							
	Ago	Set	Oct	Nov	Dic	Ene	Feb	Mar	Abr	May	Jun	Jul	Ago
Total	**116 708,8**	**126 687,7**	**123 083,7**	**111 689,1**	**100 860,8**	**124 578,0**	**92 569,1**	**106 508,7**	**110 356,5**	**118 758,9**	**126 127,5**	**128 389,7**	**115 731,7**
Mercado eléctrico	**108 212,2**	**118 041,7**	**115 508,1**	**103 579,8**	**93 537,7**	**115 532,9**	**85 848,1**	**98 775,6**	**102 343,9**	**110 136,2**	**116 969,9**	**119 067,8**	**107 328,9**
Egenor	**8 318,0**	**9 073,6**	**8 878,8**	**7 961,9**	**7 190,0**	**8 880,7**	**6 598,9**	**7 592,6**	7 866,9	**8 465,9**	**8 991,2**	**9 152,5**	**8 250,1**
Piura	8 318,0	9 073,6	8 878,8	7 961,9	7 190,0	8 880,7	6 598,9	7 592,6	7 866,9	8 465,9	8 991,2	9 152,5	8 250,1
Sullana	0,0	0,0	0,0	0,0	0,0	0,0	0,0	0,0	0,0	0,0	0,0	0,0	0,0
Paita	0,0	0,0	0,0	0,0	0,0	0,0	0,0	0,0	0,0	0,0	0,0	0,0	0,0
Enosa	**1 416,8**	**1 545,5**	**1 512,3**	**1 356,1**	**1 224,7**	**1 512,6**	**1 124,0**	**1 293,2**	**1 340,0**	**1 442,0**	**1 531,4**	**1 558,9**	**1 405,2**
Sechura	5,8	6,4	6,2	5,6	5,0	6,2	4,6	5,3	5,5	5,9	6,3	6,4	5,8
Chulucanas	4,2	4,6	4,5	4,0	3,6	4,5	3,3	3,8	4,0	4,3	4,5	4,6	4,2
Tambogrande	0,0	0,0	0,0	0,0	0,0	0,0	0,0	0,0	0,0	0,0	0,0	0,0	0,0
Morropón	0,0	0,0	0,0	0,0	0,0	0,0	0,0	0,0	0,0	0,0	0,0	0,0	0,0
Huancabamba	23,3	25,5	24,9	22,3	20,2	24,9	18,5	21,3	22,1	23,8	25,2	25,7	23,2
Santo Domingo	0,0	0,0	0,0	0,0	0,0	0,0	0,0	0,0	0,0	0,0	0,0	0,0	0,0
Vice	0,0	0,0	0,0	0,0	0,0	0,0	0,0	0,0	0,0	0,0	0,0	0,0	0,0
Ayabaca	1 314,0	1 433,3	1 402,6	1 257,7	1 135,8	1 402,9	1 042,4	1 199,4	1 242,7	1 337,3	1 420,3	1 445,8	1 303,2
Chalaco	69,4	75,7	74,1	66,4	60,0	74,1	55,1	63,4	65,6	70,6	75,0	76,4	68,8
Canchaque	0,0	0,0	0,0	0,0	0,0	0,0	0,0	0,0	0,0	0,0	0,0	0,0	0,0
Máncora	0,0	0,0	0,0	0,0	0,0	0,0	0,0	0,0	0,0	0,0	0,0	0,0	0,0
Malacasí	0,0	0,0	0,0	0,0	0,0	0,0	0,0	0,0	0,0	0,0	0,0	0,0	0,0
Eepsa	**75 741,2**	**82 621,3**	**80 847,9**	**72 498,9**	**65 470,1**	**80 865,2**	**60 087,9**	**69 136,2**	**71 633,9**	**77 088,0**	**81 871,1**	**83 339,5**	**75 123,0**
Malacas	75 741,2	82 621,3	80 847,9	72 498,9	65 470,1	80 865,2	60 087,9	69 136,2	71 633,9	0,0	81 871,1	83 339,5	75 123,0
Verdum	0,0	0,0	0,0	0,0	0,0	0,0	0,0	0,0	0,0	0,0	0,0	0,0	0,0
Sinersa	**22 736,1**	**24 801,4**	**24 269,1**	**21 762,8**	**19 652,9**	**24 274,3**	**18 037,3**	**20 753,4**	**21 503,2**	**23 140,4**	**24 576,2**	**25 017,0**	**22 550,6**
Curumuy	9 805,8	10 696,5	10 466,9	**9 386,0**	8 476,0	10 469,2	7 779,2	8 950,7	9 274,0	9 980,1	10 599,4	10 789,5	9 725,7
Poechos 1/	12 930,4	14 104,9	13 802,2	12 376,8	11 176,9	13 805,1	10 258,1	11 802,8	12 229,2	13 160,3	13 976,8	14 227,5	12 824,8
Uso propio	**243,8**	**265,9**	**260,2**	**233,3**	**210,7**	**260,3**	**193,4**	**222,5**	**230,5**	**248,1**	**263,5**	**268,2**	**241,8**
Alicorp S.A.	0,0	0,0	0,0	0,0	**0,0**	0,0	0,0	0,0	0,0	0,0	**0,0**	**0,0**	**0,0**
Piura	0,0	0,0	0,0	0,0	0,0	0,0	0,0	0,0	0,0	0,0	0,0	0,0	0,0
Petroperú oleoducto	**198,4**	**216,4**	**211,8**	189,9	**171,5**	**211,8**	**157,4**	**181,1**	**187,6**	**201,9**	**214,4**	**218,3**	**196,8**
Bayóvar - Sechura	198,4	216,4	211,8	189,9	171,5	211,8	157,4	181,1	187,6	201,9	214,4	218,3	196,8
Petroperú oleoducto	**45,4**	**49,5**	**48,4**	**43,4**	**39,2**	**48,5**	**36,0**	**41,4**	**42,9**	**46,2**	**49,1**	**49,9**	**45,0**
Estación 9 - Huarmaca	45,4	49,5	48,4	43,4	39,2	48,5	36,0	41,4	42,9	46,2	49,1	49,9	45,0
No informantes	**8 252,9**	**8 380,1**	**7 315,4**	**7 876,0**	**7 112,4**	**8 784,9**	**6 527,7**	**7 510,7**	**7 782,0**	**8 374,5**	**8 894,1**	**9 053,7**	**8 161,0**

1/ Esta Central entró en operación comercial el 24 de marzo del 2004

Fuente: Ministerio de Enería y Minas - ELECTRONOROESTE S.A. - EGENOR -DGE

2.19.3.19 PIURA: CONSUMO DE ENERGÍA ELÉCTRICA, SEGÚN LOCALIDAD, 2015-16

(Gigavatio-hora)

Localidad	2015					2016							
	Ago	Set	Oct	Nov	Dic	Ene	Feb	Mar	Abr	May	Jun	Jul	Ago
Total	**85,8**	**88,7**	**94,2**	**94,1**	**100,0**	**100,9**	**91,2**	**92,6**	**93,4**	**85,8**	**84,3**	**82,3**	**84,5**
Piura	38,0	39,6	42,1	42,5	46,3	45,8	41,9	43,5	43,4	40,2	36,2	37,1	38,0
Talara	6,1	5,9	6,4	6,1	6,8	7,3	7,1	7,6	7,3	7,0	6,4	6,3	6,3
Alto Piura	5,1	5,5	5,9	5,7	5,7	5,3	4,5	4,2	4,9	5,1	5,0	5,2	6,1
Sullana	15,8	16,2	17,8	16,9	18,2	18,5	16,6	16,4	16,9	15,3	14,1	14,6	14,3
Paita	18,0	18,6	19,0	20,2	20,1	20,9	18,1	18,1	18,2	15,6	20,1	16,5	17,1
Bajo Piura	2,7	2,9	3,0	2,8	2,9	3,1	3,0	2,8	2,8	2,7	2,4	2,6	2,7

Fuente: ELECTRONOROESTE S.A.

2.19.3.20 PIURA: NÚMERO DE USUARIOS DE ELECTRICIDAD, SEGÚN LOCALIDAD, 2015-16

(Miles)

Localidad	2015					2016							
	Ago	Set	Oct	Nov	Dic	Ene	Feb	Mar	Abr	May	Jun	Jul	Ago
Total	**402,4**	**402,4**	**405,8**	**406,7**	**408,3**	**409,6**	**410,5**	**415,9**	**412,9**	**413,3**	**413,9**	**414,6**	**414,2**
Piura	166,3	166,6	167,3	167,6	168,0	168,7	169,2	169,8	170,0	170,3	170,5	171,0	171,2
Talara	35,1	35,2	35,3	35,4	35,4	35,5	35,7	35,7	35,9	35,9	36,0	36,1	36,2
Alto Piura	91,3	90,6	93,2	93,6	93,9	94,1	94,3	94,6	94,7	94,8	95,2	95,3	94,5
Sullana	66,9	67,0	67,1	67,3	67,4	67,7	67,8	69,0	68,4	68,5	68,5	68,3	68,4
Paita	28,5	28,6	28,7	28,6	28,6	28,7	28,7	28,7	28,8	28,8	28,8	28,8	29,0
Bajo Piura	14,3	14,3	14,3	14,2	14,8	14,8	14,8	18,1	15,1	15,1	15,0	15,0	14,9

Fuente: ELECTRONOROESTE S.A.

2.19.3.21 PIURA: FACTURACIÓN DE ENERGÍA ELÉCTRICA, SEGÚN PROVINCIA Y TIPO DE CONSUMO, 2015 - 16

(Nuevos soles)

Provincia y tipo de consumo	2015					2016							
	Ago	Set	Oct	Nov	Dic	Ene	Feb	Mar	Abr	May	Jun	Jul	Ago
Total	**46 197 867**	**47 772 419**	**50 388 013**	**50 497 529**	**53 460 223**	**54 994 265**	**52 081 611**	**53 592 299**	**51 872 384**	**46 931 815**	**43 473 773**	**42 397 426**	**34 573 612**
Piura	**21 108 194**	**21 991 968**	**23 283 678**	**23 486 344**	**25 275 594**	**25 436 931**	**24 566 297**	**25 514 426**	**24 546 425**	**22 306 694**	**20 536 990**	**20 215 953**	**10 660 686**
Residencial 1/	12 504 306	12 959 730	13 723 540	13 412 677	14 612 990	15 081 420	14 960 534	16 027 475	15 523 958	14 138 461	13 065 152	12 712 757	2 691 887
Industrial 2/	8 603 888	9 032 239	9 560 139	10 073 667	10 662 604	10 355 511	9 605 763	9 486 951	9 022 467	8 168 233	7 471 838	7 503 197	7 968 799
Talara	**3 899 439**	**3 902 481**	**4 185 842**	**4 002 200**	**4 443 646**	**4 588 197**	**4 654 879**	**4 951 517**	**4 707 226**	**4 369 244**	**4 035 572**	**4 029 033**	**3 858 513**
Residencial 1/	3 009 002	3 018 774	3 225 913	3 089 412	3 379 991	3 487 161	3 474 964	3 696 552	3 535 634	3 276 289	3 037 738	3 016 456	2 840 053
Industrial 2/	890 437	883 707	959 929	912 788	1 063 654	1 101 036	1 179 916	1 254 965	1 171 592	1 092 955	997 835	1 012 577	1 018 460
Alto Piura	**3 232 402**	**3 442 877**	**3 622 564**	**3 568 022**	**3 681 216**	**3 645 955**	**3 199 345**	**3 347 296**	**3 408 981**	**3 369 727**	**3 276 181**	**1 890 416**	**3 556 138**
Residencial 1/	2 433 134	2 533 842	2 658 575	2 621 764	2 768 355	2 838 352	2 626 163	2 771 659	2 761 999	2 714 265	2 598 640	1 102 453	2 691 887
Industrial 2/	799 267	909 035	963 989	946 259	912 861	807 602	573 182	575 637	646 983	655 462	677 540	787 963	864 251
Sullana	**8 327 076**	**8 492 474**	**9 193 306**	**8 944 250**	**9 520 539**	**10 067 054**	**9 385 954**	**9 385 777**	**9 478 792**	**8 329 981**	**7 716 673**	**7 832 636**	**7 564 062**
Residencial 1/	4 343 584	4 414 853	4 690 061	4 602 941	4 953 123	5 201 946	4 985 412	5 277 846	5 413 061	4 796 068	4 497 834	4 446 427	4 428 027
Industrial 2/	3 983 492	4 077 621	4 503 245	4 341 309	4 567 416	4 865 108	4 400 542	4 107 931	4 065 731	3 533 913	3 218 839	3 386 209	3 136 034
Paita	**8 134 170**	**8 372 883**	**8 481 337**	**8 979 311**	**8 940 255**	**9 626 775**	**8 541 586**	**8 675 721**	**8 095 844**	**7 035 188**	**6 530 106**	**7 244 779**	**7 471 326**
Residencial 1/	1 742 996	1 738 778	1 781 580	1 797 718	1 934 904	2 141 267	2 045 395	2 106 212	2 013 257	1 811 105	1 663 768	1 645 115	1 572 603
Industrial 2/	6 391 174	6 634 104	6 699 758	7 181 593	7 005 351	7 485 508	6 496 191	6 569 508	6 082 587	5 224 083	4 866 338	5 599 664	5 898 723
Bajo Piura	**1 496 586**	**1 569 736**	**1 621 287**	**1 517 402**	**1 598 974**	**1 629 353**	**1 733 550**	**1 717 562**	**1 635 115**	**1 520 981**	**1 378 252**	**1 184 609**	**1 462 886**
Residencial 1/	856 693	857 495	910 203	858 921	950 129	957 755	997 584	1 057 624	997 063	922 430	845 905	740 522	828 869
Industrial 2/	639 893	712 241	711 084	658 480	648 845	671 598	735 965	659 938	638 052	598 551	532 346	444 087	634 018

1/ Incluye residencial, no residencial y alumbrado público.

2/ Incluye cartera mayores

Fuente: ELECTRONOROESTE S.A.

Sector Agua

2.19.3.22 PIURA: PRODUCCIÓN DE AGUA POTABLE, SEGÚN LOCALIDAD, 2015-16

(Miles metros cúbicos)

Localidad	2015					2016							
	Ago	Set	Oct	Nov	Dic	Ene	Feb	Mar	Abr	May	Jun	Jul	Ago
Total	**6 920,3**	**6 646,5**	**6 838,0**	**6 464,4**	**6 644,0**	**6 381,0**	**6 384,9**	**6 602,6**	**6 603,5**	**6 700,7**	**6 540,2**	**6 704,0**	**6 762,3**
Agua potable subterránea	**4 015,5**	**3 845,4**	**3 943,9**	**3 716,4**	**3 963,7**	**3 813,9**	**3 804,5**	**4 078,8**	**3 895,3**	**4 167,6**	**3 976,2**	**4 085,7**	**4 136,6**
Piura-Castilla	3 299,3	3 169,1	3 248,7	3 072,5	3 282,0	3 141,0	3 230,5	3 385,1	3 211,7	3 448,6	3 309,1	3 395,1	3 435,7
Catacaos	268,2	246,6	272,5	241,4	240,8	233,9	237,1	245,5	230,9	268,8	238,4	245,7	247,0
Chulucanas	203,0	193,7	196,7	184,9	175,7	166,2	79,9	174,5	177,4	164,5	161,6	169,8	164,9
Morropón	45,0	45,1	46,1	46,5	43,0	40,0	38,1	43,0	40,7	41,1	40,1	43,6	45,5
Barrancos 1/	124,1	118,0	103,5	100,2	146,3	161,7	150,2	164,3	170,1	176,2	161,3	163,4	175,5
Las Lomas	76,0	72,8	76,5	70,9	75,8	71,1	68,8	66,3	64,6	68,4	65,7	68,1	68,0
Plantas tratamiento	**2 904,7**	**2 801,1**	**2 894,1**	**2 748,0**	**2 680,2**	**2 567,1**	**2 580,4**	**2 523,8**	**2 708,1**	**2 533,1**	**2 563,9**	**2 618,2**	**2 625,7**
El Arenal (SEPT*)	**1 240,7**	**1 207,7**	**1 273,9**	**1 243,7**	**1 182,3**	**1 186,1**	**1 097,7**	**1 144,4**	**1 205,2**	**1 124,9**	**1 109,8**	**1 147,3**	**1 137,0**
Paita	511,5	486,7	513,2	513,7	505,6	465,9	434,6	469,4	486,9	455,1	443,6	474,9	443,3
Talara	729,2	721,0	760,7	730,0	676,7	720,2	663,1	675,0	718,3	669,8	666,2	672,4	693,7
Negritos	92,2	84,7	79,5	75,8	86,2	86,8	76,5	73,9	82,2	74,3	71,1	70,4	77,4
El Alto	25,8	20,4	19,2	19,0	19,1	21,3	20,1	17,1	18,9	17,0	16,4	15,6	17,4
Sullana	1 084,7	1 061,5	1 059,3	958,7	952,0	880,8	948,9	870,5	990,0	891,7	952,3	947,1	933,3
Querecotillo	41,3	37,6	35,6	32,8	34,9	20,2	28,9	20,1	20,0	35,5	33,7	31,8	33,2
Lancones	6,2	5,8	5,7	5,3	5,3	10,1	5,2	5,5	5,6	5,5	5,2	5,1	5,0
Salitral	21,7	24,0	24,0	22,0	21,0	20,2	22,0	19,0	22,0	19,0	19,5	20,5	27,0
Marcavelica	99,0	104,7	105,7	102,3	100,8	81,0	91,1	79,0	77,0	94,5	103,8	100,7	105,0
Colán	32,1	28,5	32,1	32,4	34,8	31,8	46,3	40,2	36,3	41,4	32,8	40,7	44,2
Pueblo Nuevo	80,2	79,6	86,4	89,5	81,2	80,1	78,1	83,0	87,3	81,3	78,5	80,2	83,9
Yacila	8,0	7,6	7,7	7,8	8,0	7,0	7,3	8,3	8,0	7,8	7,8	8,4	6,9
La Huaca-Viviate	71,5	68,1	64,3	59,8	60,9	57,1	62,6	64,9	58,1	45,2	37,8	55,7	54,8
Amotape Vichayal	39,5	26,1	39,4	39,1	35,5	28,0	36,8	37,0	40,9	40,7	36,4	37,2	40,2
Tamarindo	32,1	25,9	32,1	29,8	28,6	32,4	31,3	31,4	27,2	28,8	31,1	29,5	29,5
Tambo	5,4	2,6	5,4	6,5	6,7	4,3	3,8	6,7	4,7	3,4	5,2	5,4	6,0
Miramar	24,1	16,3	23,7	23,5	22,9	19,8	23,8	22,8	24,6	22,2	22,4	22,8	25,1

1/ El pozo Barrancos abastece a las ciudades de Los Órganos y Máncora

Fuente: Empresa Prestadora de Servicios EPS GRAU S.A. - Oficina de Planificación.

2.19.3.23 PIURA: CONSUMO DE AGUA POTABLE, SEGÚN CATEGORÍA, 2015-16

(Miles de metros cúbicos)

Categoría	2015					2016							
	Ago	Set	Oct	Nov	Dic	Ene	Feb	Mar	Abr	May	Jun	Jul	Ago
Total	**2 990,4**	**3 062,6**	**3 160,7**	**3 133,7**	**3 268,9**	**3 106,0**	**3 186,6**	**3 193,9**	**3 057,5**	**3 161,6**	**3 151,2**	**3 234,6**	**3 153,6**
Social	33,1	36,8	44,2	36,3	34,0	35,2	37,0	32,4	30,5	36,5	31,4	37,1	32,3
Doméstico	2 303,7	2 368,2	2 419,4	2 418,4	2 551,4	2 436,0	2 530,2	2 557,2	2 420,4	2 477,4	2 492,4	2 541,8	2 402,5
Comercial	332,4	339,2	340,7	337,0	343,7	344,8	355,9	354,9	341,9	365,2	356,1	367,3	429,3
Industrial	196,8	196,1	228,0	223,3	215,9	163,2	154,5	143,8	159,5	150,5	144,6	147,0	167,5
Estatal	124,4	122,3	128,4	118,6	124,0	126,8	109,0	105,6	105,2	132,1	126,7	141,4	121,8

Fuente: Empresa Prestadora de Servicios EPS GRAU S.A. - Oficina de Planificación.

2.19.3.24 PIURA: POBLACIÓN SERVIDA DE AGUA POTABLE, SEGÚN LOCALIDAD, 2015-16

(Miles)

Localidad	2015					2016							
	Ago	Set	Oct	Nov	Dic	Ene	Feb	Mar	Abr	May	Jun	Jul	Ago
Total	**832,1**	**834,4**	**836,4**	**834,7**	**836,8**	**836,1**	**835,0**	**835,8**	**843,3**	**866,4**	**868,8**	**873,7**	**878,3**
Piura - Castilla	356,4	358,2	359,7	359,9	362,0	360,8	361,5	361,8	363,8	364,4	366,1	369,6	372,6
Catacaos	40,8	40,8	40,9	41,0	41,1	41,1	41,2	41,2	41,3	41,3	41,4	41,4	41,5
Las Lomas	8,6	8,7	8,7	8,7	8,8	8,8	8,8	8,8	8,9	8,9	8,9	8,9	8,9
Chulucanas	35,2	35,3	35,3	35,5	35,4	35,5	35,5	35,6	35,7	35,8	35,9	35,9	36,0
Morropón	9,0	9,0	9,0	9,0	9,0	9,0	9,1	9,1	9,1	9,1	9,1	9,1	9,1
Sullana	145,2	145,3	145,3	145,4	145,2	145,1	145,1	145,3	145,4	145,4	145,5	146,4	147,2
Lancones	1,2	1,2	1,2	1,2	1,2	1,2	1,2	1,2	1,2	1,2	1,3	1,3	1,3
Querecotillo	10,7	10,7	10,8	10,8	10,8	10,9	10,9	10,9	10,9	10,9	10,9	10,9	11,0
Marcavelica	19,8	19,8	19,8	19,8	19,8	19,8	19,8	19,8	19,8	19,9	19,9	19,9	19,9
Salitral	5,8	5,8	5,8	5,5	5,5	5,6	5,6	5,6	5,6	5,6	5,6	5,6	5,6
Paita	42,5	42,6	42,6	42,7	42,7	42,7	42,7	42,7	47,7	69,7	69,7	69,7	70,0
Miramar	1,7	1,7	1,7	1,7	1,8	1,8	1,8	1,8	1,8	1,8	1,8	1,8	1,8
Pueblo Nuevo	8,9	9,0	9,0	9,0	9,0	9,1	9,1	9,1	9,2	9,2	9,2	9,2	9,2
El Arenal	1,1	1,1	1,1	1,1	1,1	1,1	1,1	1,1	1,1	1,1	1,1	1,1	1,1
Colán	4,0	4,1	4,1	4,1	4,1	4,1	1,8	1,9	1,9	1,9	1,9	1,9	1,9
Amotape-Vichayal	3,3	3,4	3,4	3,4	3,4	3,4	3,4	3,4	3,4	3,4	3,4	3,4	3,4
Tamarindo	4,1	4,1	4,1	4,1	4,1	4,2	4,2	4,2	4,2	4,2	4,2	4,2	4,2
El Tambo	0,8	0,8	0,8	0,8	0,8	0,8	0,8	0,8	0,8	0,8	0,8	0,8	0,8
La Huaca-Viviate	8,5	8,5	8,6	8,2	8,2	8,2	8,2	8,3	8,3	8,3	8,3	8,3	8,3
Yacila	1,8	1,8	1,8	1,3	1,3	1,3	1,3	1,3	1,3	1,3	1,3	1,3	1,3
Talara	79,8	79,9	79,9	80,0	80,1	80,2	80,3	80,3	80,4	80,4	80,5	80,8	81,0
Negritos	12,7	12,7	12,7	12,7	12,8	12,8	12,8	12,8	12,8	12,8	12,8	12,8	12,9
Los Órganos	9,6	9,6	9,6	9,6	9,6	9,6	9,6	9,6	9,6	9,6	9,6	9,6	9,6
El Alto	9,2	9,2	9,2	7,9	7,9	7,9	7,9	8,0	8,0	8,0	8,0	8,0	8,1
Máncora	11,2	11,2	11,2	11,2	11,2	11,2	11,3	11,3	11,3	11,3	11,3	11,4	11,4

Fuente: Empresa Prestadora de Servicios EPS GRAU S.A. - Oficina de Planificación.

2.19.3.25 PIURA: FACTURACIÓN DE AGUA POTABLE, SEGÚN LOCALIDAD, 2015-16

(Miles de soles)

Localidad	2015					2016							
	Ago	Set	Oct	Nov	Dic	Ene	Feb	Mar	Abr	May	Jun	Jul	Ago
Total	**7 297,7**	**7 059,0**	**7 182,4**	**7 218,1**	**7 288,7**	**6 962,0**	**7 154,5**	**7 255,9**	**7 035,5**	**7 182,6**	**7 228,2**	**7 211,4**	**6 880,1**
Sede Central	3 844,5	3 508,2	3 638,9	3 759,8	3 777,0	3 754,1	3 839,6	3 953,4	3 761,1	3 876,0	4 048,1	3 929,8	3 714,5
Zonal Chulucanas	258,7	270,3	280,9	287,3	287,1	269,1	291,1	271,4	259,5	271,8	285,1	281,2	271,8
Zonal Sullana	943,9	934,4	958,5	974,7	908,1	910,0	975,0	909,4	894,2	945,8	894,4	934,9	867,0
Zonal Paita	1 189,2	1 194,6	1 194,6	1 127,6	1 166,9	991,3	1 060,0	1 004,3	931,7	1 099,5	948,5	942,9	1 029,4
Zonal Talara	1 061,5	1 151,6	1 109,6	1 068,7	1 149,6	1 037,5	988,7	1 117,4	1 188,9	989,6	1 052,1	1 122,6	997,5

Fuente: Empresa Prestadora de Servicios EPS GRAU S.A. - Oficina de Planificación.

2.19.3.26 PIURA: CONEXIONES DOMICILIARIAS DE AGUA POTABLE, SEGÚN LOCALIDAD, 2015-16

Localidad	2015					2016							
	Ago	Set	Oct	Nov	Dic	Ene	Feb	Mar	Abr	May	Jun	Jul	Ago
Total	**197 800**	**198 338**	**198 797**	**199 004**	**199 484**	**199 345**	**199 631**	**199 840**	**200 428**	**207 146**	**207 692**	**208 843**	**209 926**
Piura - Castilla	82 695	83 112	83 462	83 501	83 984	83 713	83 879	83 938	84 402	84 538	84 953	85 752	86 445
Catacaos	9 459	9 473	9 495	9 516	9 529	9 543	9 557	9 568	9 580	9 591	9 603	9 616	9 637
Las Lomas	2 154	2 158	2 164	2 177	2 184	2 189	2 200	2 204	2 209	2 213	2 218	2 226	2 231
Chulucanas	8 713	8 729	8 741	8 779	8 758	8 768	8 778	8 805	8 831	8 852	8 871	8 890	8 910
Morropón	2 535	2 547	2 550	2 553	2 549	2 551	2 560	2 562	2 563	2 571	2 573	2 577	2 584
Sullana	33 543	33 551	33 565	33 590	33 522	33 503	33 514	33 548	33 570	33 579	33 596	33 814	33 987
Lancones	341	341	341	342	338	336	338	341	342	345	346	346	347
Querecotillo	2 712	2 713	2 715	2 718	2 716	2 742	2 747	2 750	2 754	2 763	2 765	2 765	2 767
Marcavelica	5 059	5 060	5 061	5 063	5 045	5 054	5 054	5 057	5 059	5 076	5 085	5 086	5 088
Salitral	1 501	1 501	1 501	1 501	1 498	1 527	1 528	1 528	1 529	1 531	1 537	1 537	1 538
Paita	10 155	10 161	10 167	10 181	10 183	10 187	10 194	10 196	10 201	16 636	16 638	16 643	16 698
Miramar	475	476	476	476	481	484	486	489	489	490	491	492	493
Pueblo Nuevo	2 404	2 410	2 415	2 424	2 429	2 439	2 446	2 455	2 466	2 472	2 479	2 480	2 485
El Arenal	323	325	326	327	332	337	337	337	337	338	338	338	338
Colán	1 078	1 090	1 096	1 098	1 103	1 107	1 112	1 117	1 119	1 128	1 130	1 132	1 136
Amotape-Vichayal	910	914	917	918	919	921	922	924	924	924	924	924	927
Tamarindo	1 106	1 112	1 115	1 118	1 123	1 126	1 127	1 133	1 135	1 138	1 138	1 140	1 142
El Tambo	198	200	202	202	202	203	203	205	207	209	210	210	210
La Huaca-Viviate	2 094	2 098	2 106	2 110	2 118	2 122	2 124	2 129	2 130	2 137	2 145	2 145	2 149
Yacila	418	419	419	419	429	430	433	435	435	438	438	438	438
Talara	18 735	18 751	18 764	18 782	18 809	18 826	18 842	18 844	18 865	18 877	18 902	18 960	19 007
Negritos	3 185	3 190	3 192	3 194	3 198	3 198	3 201	3 201	3 202	3 206	3 209	3 217	3 223
Los Órganos	2 682	2 682	2 682	2 682	2 684	2 685	2 685	2 689	2 690	2 693	2 699	2 701	2 702
El Alto	2 374	2 374	2 374	2 382	2 381	2 381	2 383	2 398	2 398	2 406	2 406	2 408	2 431
Máncora	2 951	2 951	2 951	2 951	2 970	2 973	2 981	2 987	2 991	2 995	2 998	3 006	3 013

Fuente: Empresa Prestadora de Servicios EPS GRAU S.A. - Oficina de Planificación.

2.19.3.27 PIURA: CONEXIONES DOMICILIARIAS DE ALCANTARILLADO, SEGÚN LOCALIDAD, 2015-16

Localidad	2015					2016							
	Ago	Set	Oct	Nov	Dic	Ene	Feb	Mar	Abr	May	Jun	Jul	Ago
Total	**165 643**	**166 060**	**166 466**	**166 666**	**167 720**	**167 708**	**168 157**	**168 396**	**168 915**	**175 934**	**176 504**	**177 875**	**179 387**
Piura - Castilla	76 603	76 939	77 248	77 283	77 782	77 540	77 671	77 718	78 108	78 220	78 587	79 237	79 791
Catacaos	6 294	6 303	6 340	6 356	6 659	6 667	6 679	6 688	6 697	6 704	6 713	6 721	6 732
Chulucanas	6 814	6 829	6 839	6 908	7 002	7 010	7 251	7 270	7 293	7 312	7 333	7 702	7 819
Morropón	1 707	1 717	1 720	1 723	1 722	1 724	1 733	1 734	1 736	1 744	1 746	1 800	1 899
Sullana	29 859	29 867	29 880	29 900	29 945	29 937	29 946	29 979	30 034	30 064	30 089	30 303	30 800
Lancones	64	64	64	65	64	64	64	64	64	64	65	65	66
Las Lomas	193	193	194	194	194	196	197	198	198	198	200	202	202
Querecotillo	2 050	2 050	2 052	2 055	2 057	2 065	2 067	2 068	2 070	2 076	2 076	2 076	2 078
Marcavelica	1 704	1 706	1 707	1 708	1 700	1 724	1 724	1 726	1 726	1 742	1 747	1 747	1 750
Salitral	742	742	742	742	741	757	758	758	759	760	764	764	765
Paita	8 887	8 891	8 897	8 912	8 918	8 927	8 934	9 007	9 012	15 884	15 884	15 885	15 941
Amotape-Vichayal	196	197	199	199	200	202	203	205	205	205	205	205	206
El Arenal	201	202	203	204	204	208	208	210	210	211	211	211	211
Colán	168	169	170	170	170	170	171	173	173	174	174	174	174
La Huaca-Viviate	438	442	446	447	449	452	453	461	461	466	470	470	472
Miramar	170	170	170	170	175	178	179	181	181	181	182	183	184
Pueblo Nuevo	1 181	1 184	1 187	1 195	1 197	1 205	1 212	1 222	1 228	1 234	1 238	1 239	1 243
Tamarindo	839	845	848	850	854	856	857	862	864	866	866	867	869
El Tambo	0	0	0	0	0	0	0	0	0	0	0	0	0
Yacila	0	0	0	0	0	0	0	0	0	0	0	0	0
Talara	17 861	17 873	17 881	17 897	17 983	18 118	18 133	18 135	18 153	18 162	18 186	18 241	18 284
El Alto	2 090	2 090	2 090	2 098	2 097	2 097	2 099	2 113	2 113	3 145	2 121	2 122	2 144
Máncora	2 078	2 078	2 078	2 078	2 091	2 094	2 098	2 101	2 105	2 386	2 109	2 115	2 204
Negritos	3 128	3 133	3 135	3 136	3 138	3 138	3 141	3 141	3 142	2 121	3 148	3 156	3 162
Los Órganos	2 376	2 376	2 376	2 376	2 378	2 379	2 379	2 382	2 383	2 015	2 390	2 390	2 391

Fuente: Empresa Presadora de Servicios EPS GRAU S.A. - Oficina de Planificación.

Sector Transportes y Comunicaciones

2.19.3.28 PIURA: PRINCIPALES INDICADORES DE MOVIMIENTO AEROPORTUARIO, 2015-16

Número y variable	2015					2016							
	Ago	Set	Oct	Nov	Dic	Ene	Feb	Mar	Abr	May	Jun	Jul	Ago
Operaciones comerciales													
Entrada	403	572	411	395	342	334	330	356	374	408	371	379	585
Salida	399	562	407	390	338	332	335	350	371	404	371	381	577
Otras operaciones													
Entrada	-	-	-	-	-	-	-	-	-	-	-	-	-
Salida	-	-	-	-	-	-	-	-	-	-	-	-	-
Pasajeros													
Entrada	36 087	33 418	35 741	38 656	41 472	35 020	36 414	32 729	31 910	35 494	33 049	37 025	46 104
Salida	37 667	33 624	35 226	38 272	40 960	37 648	36 545	32 922	31 829	35 406	32 402	35 052	46 104
Carga movilizada (Kilogramo)													
Entrada	82 039	88 190	84 443	78 286	82 756	81 678	74 301	83 152	83 176	80 162	80 630	84 295	84 863
Salida	33 322	43 379	34 491	44 036	46 550	36 718	33 773	36 258	32 685	28 564	29 878	26 289	26 799

Fuente: Coorporación Peruana de Aeropuertos y Aviación Comercial - CORPAC S.A - Piura

2.19.3.29 PIURA: TRÁFICO POSTAL DE CORRESPONDENCIA NACIDA Y DISTRIBUIDA, 2015-16

(Unidades)

Variable	2015					2016							
	Ago	Set	Oct	Nov	Dic	Ene	Feb	Mar	Abr	May	Jun	Jul	Ago
Total	**19 969**	**26 496**	**23 232**	**20 948**	**22 090**	**13 930**	**17 150**	**17 039**	**20 565**	**19 202**	**14 315**	**16 373**	**15 339**
Correo personal	**6 219**	**8 163**	**7 191**	**6 511**	**6 851**	**5 938**	**5 369**	**5 515**	**6 070**	**8 765**	**5 510**	**6 446**	**5 978**
Nacida	**679**	**776**	**728**	**694**	**711**	**460**	**514**	**469**	**472**	**334**	**347**	**344**	**346**
Nacional	403	460	432	411	422	232	225	182	179	140	111	133	122
Internacional	276	316	296	282	289	228	289	287	293	194	236	211	224
Distribuída	**5 540**	**7 387**	**6 464**	5 817	6 140	**5 478**	**4 855**	**5 046**	**5 598**	**8 431**	**5 163**	**6 102**	**5 633**
Nacional	2 461	3 281	2 871	2 584	2 727	1 211	1 205	1 294	1 274	4 547	889	909	899
Internacional	3 079	4 106	3 593	3 233	3 413	4 267	3 650	3 752	4 324	3 884	4 274	5 193	4 734
Correo empresarial	**13 651**	**18 201**	**15 926**	**14 333**	**15 130**	**7 808**	**11 666**	**11 406**	**14 401**	**10 290**	**8 672**	**9 759**	**9 216**
Nacida	**2 790**	**3 720**	**3 255**	2 929	3 092	**1 343**	**3 469**	**2 995**	**3 028**	**3 017**	**1 459**	**1 757**	**1 608**
Servicio especial local (SEL)	115	153	134	121	127	7	2	212	19	25	12	8	10
Overnight (entrega rapida)	249	332	290	261	276	275	334	326	359	391	438	395	417
Servico especial nacional (SEN)	2 426	3 235	2 831	2 547	2 689	1 061	3 133	2 457	2 650	2 601	1 009	1 354	1 182
Distribuída	**10 861**	**14 481**	**12 671**	**11 404**	**12 037**	**6 465**	**8 197**	**8 411**	**11 373**	**7 273**	**7 213**	**8 002**	**7 608**
Servicio especial local (SEL)	3 007	4 010	3 509	3 158	3 333	2 399	3 292	4 681	4 439	2 658	2 147	2 971	2 559
Servico especial nacional (SEN)	7 626	10 168	8 897	8 007	8 452	3 777	4 599	3 386	6 638	4 317	4 754	4 663	4 709
Otros	228	303	266	239	252	289	306	344	296	298	312	368	340
Correo especial	**99**	**132**	**115**	104	109	**184**	**115**	**118**	**94**	**147**	**133**	**168**	**146**
Nacida	**22**	**30**	**26**	**23**	**25**	**25**	**32**	**14**	**16**	**11**	**22**	**10**	**11**
Servico especial internacional (EMS)	22	30	26	23	25	25	32	14	16	11	22	10	11
Distribuída	**77**	**102**	**89**	**81**	**85**	**159**	**83**	**104**	**78**	**136**	**111**	**158**	**135**
Servico especial internacional (EMS)	77	102	89	81	85	159	83	104	156	136	111	158	135

Fuente: Servicios Postales del Perú S.A. Piura

2.19.3.30 PIURA: ENTRADA Y SALIDA DE VEHÍCULOS LIGEROS DE LAS UNIDADES DE PEAJE, 2015-16

(Unidades)

Vehículos	2015					2016							
	Ago	Set	Oct	Nov	Dic	Ene	Feb	Mar	Abr	May	Jun	Jul	Ago
Total	**338 189**	**317 529**	**345 765**	**334 703**	**391 767**	**383 165**	**364 909**	**325 717**	**309 261**	**323 350**	**313 876**	**360 810**	**...**
Entrada	162 466	152 033	166 703	161 989	189 798	181 913	165 467	156 296	149 214	155 897	150 954	173 050	...
Salida	175 723	165 496	179 062	172 714	201 969	201 252	199 442	169 421	160 047	167 453	162 922	187 760	...

Nota: A partir del mes de julio 2005 se incorpora el peaje de Paita

Fuente: PROVIAS - Programa Especial de Infraestructura de Transporte Departamental

2.19.3.31 PIURA: ENTRADA Y SALIDA DE VEHÍCULOS PESADOS DE LAS UNIDADES DE PEAJE, 2015-16

(Unidades)

Vehículos	2015					2016							
	Ago	Set	Oct	Nov	Dic	Ene	Feb	Mar	Abr	May	Jun	Jul	Ago
Total	**193 961**	**202 508**	**234 597**	**253 508**	**249 054**	**208 291**	**188 141**	**179 345**	**178 404**	**177 216**	**168 942**	**178 628**	...
Entrada	84 424	88 298	103 866	113 225	110 310	90 063	74 943	74 597	74 527	74 038	71 243	74 933	...
Salida	109 537	114 210	130 731	140 283	138 744	118 228	113 198	104 748	103 877	103 178	97 699	103 695	...

1/ A partir del mes de julio 2005 se incorpora el peaje de Paita

Fuente: PROVIAS - Programa Especial de Infraestructura de Transporte Departamental

2.19.3.32 PIURA: RECAUDACIÓN EN LAS UNIDADES DE PEAJE, 2015-16

(Millones de nuevos soles)

Unidades de peaje	2015					2016							
	Ago	Set	Oct	Nov	Dic	Ene	Feb	Mar	Abr	May	Jun	Jul	Ago
Total	**859,724**	-	-	-	-	-	-	-	-	-	-	-	-
Cruce Bayóvar	-	-	-	-	-	-	-	-	-	-	-	-	-
Desvio Talara	611,577	-	-	-	-	-	-	-	-	-	-	-	-
Piura - Sullana	-	-	-	-	-	-	-	-	-	-	-	-	-
Tambogrande	248,148	-	-	-	-	-	-	-	-	-	-	-	-

1/ a partir del mes de julio 2005 se incorpora el peaje de Paita

Fuente: PROVIAS - Programa Especial de Infraestructura de Transporte Departamental

2.19.3.33 PIURA: PLACAS ASIGNADAS, SEGÚN CLASE DE VEHÍCULO, 2015-16

(Unidades)

Clase de vehículo	2015					2016							
	Ago	Set	Oct	Nov	Dic	Ene	Feb	Mar	Abr	May	Jun	Jul	Ago
Total	-	-	-	-	-	-	-	-	-	-	-	-	-
Categoria L5	-	-	-	-	-	-	-	-	-	-	-	-	-
Categoria L1, L2, L3 y L4	-	-	-	-	-	-	-	-	-	-	-	-	-
N. Motorizados para transportes de mercancía	-	-	-	-	-	-	-	-	-	-	-	-	-
O No motorizados para transportes de mercadería	-	-	-	-	-	-	-	-	-	-	-	-	-
Placa de emergencia - Vehículos livianos y pesados	-	-	-	-	-	-	-	-	-	-	-	-	-
Placa de emergencia - Vehículos menores	-	-	-	-	-	-	-	-	-	-	-	-	-
Placa gubernamental - Vehículos livianos y pesados	-	-	-	-	-	-	-	-	-	-	-	-	-
Placa gubernamental - Vehículos menores	-	-	-	-	-	-	-	-	-	-	-	-	-
Placa policial - Vehículos menores	-	-	-	-	-	-	-	-	-	-	-	-	-
Taxis y colectivos (Categoría M1)	-	-	-	-	-	-	-	-	-	-	-	-	-
Transporte interprovincial	-	-	-	-	-	-	-	-	-	-	-	-	-
Transporte urbano e interurbano	-	-	-	-	-	-	-	-	-	-	-	-	-
Vehículos particulares (Categoria M)	-	-	-	-	-	-	-	-	-	-	-	-	-

Nota: A partir de la entrada en vigencia del Nuevo Reglamento de Inscripción Vehicular, los registradores han dejado de registrar la clase del vehículo de manera

Fuente: Superintendencia Nacional de Registros Públicos - Oficina Zonal de Piura

Sector Turismo

2.19.3.34 PIURA: ARRIBOS, PERNOCTACIONES Y PERMANENCIAS DE HUÉSPEDES EN LOS ESTABLECIMIENTOS DE HOSPEDAJE, 2015-16

Indicador	Unidad de medida	2015					2016							
		Ago	Set	Oct	Nov	Dic	Ene	Feb	Mar	Abr	May	Jun	Jul	Ago
Arribo	Personas	89 170	82 296	100 189	91 522	91 338	99 178	95 644	87 395	90 081	93 075	91 578	92 326	91 952
Pernoctaciones	Número de noches	129 739	118 832	140 965	131 862	128 846	152 700	153 812	130 516	125 922	140 738	133 330	137 034	135 182
Permanencia	Días/personas	1,45	1,44	1,41	1,44	1,41	1,54	1,61	1,49	1,40	1,51	1,46	1,48	1,47

Nota: Se considera turistas nacionales y extranjeros

Fuente: Ministerio de Comercio Exterior y Turismo- Dirección Regional de Turismo de Piura

Sector Precios

2.19.3.35 PIURA: ÍNDICE DE PRECIOS PROMEDIO MENSUAL AL CONSUMIDOR, SEGÚN GRANDES GRUPOS DE CONSUMO, 2015-16

(Año Base 2009=100,0)

Grandes grupos	2015					2016							
	Ago	Set	Oct	Nov	Dic	Ene	Feb	Mar	Abr	May	Jun	Jul	Ago
Sector precios	(Año Base 2009=100,0)												
Índice general	**123,94**	**124,24**	**123,94**	**124,50**	**124,63**	**125,03**	**125,51**	**126,54**	**126,56**	**126,43**	**126,42**	**126,89**	**126,86**
Alimentos y bebidas	127,75	128,50	127,83	129,00	128,95	129,80	130,99	132,36	132,47	131,58	130,78	131,51	131,34
Vestido y calzado	114,99	114,85	114,61	114,81	114,88	114,69	114,86	115,11	115,15	115,22	115,75	115,77	115,99
Alquiler de vivienda, combustible y	128,71	129,37	129,53	129,5	129,81	130,98	130,87	131,18	129,95	130,11	130,74	131,14	131,27
Muebles, enseres y mantenimiento de	112,70	112,51	112,58	113,06	113,04	112,61	112,33	112,23	113,18	115,15	115,47	115,34	115,40
Cuidado y conservación de la salud	121,54	122,65	122,90	122,88	123,36	123,76	123,26	124,31	124,02	124,07	126,73	127,45	127,60
Transporte y comunicación	129,24	128,70	128,57	128,74	129,34	129,05	128,92	128,12	128,06	128,27	128,45	129,00	128,80
Esparcimiento, Diversión, Servicios	114,98	114,96	114,99	114,93	114,85	114,90	115,10	118,83	118,89	119,03	119,14	119,16	119,28
Otros bienes y servicios.	117,76	117,69	117,45	117,79	118,06	118,27	118,33	118,50	118,92	119,94	121,25	121,66	122,04
	(Variación porcentual mensual)												
Índice general	**0,46**	**0,24**	**-0,24**	**0,46**	**0,10**	**0,33**	**0,38**	**0,82**	**0,02**	**-0,10**	**-0,01**	**0,38**	**-0,02**
Alimentos y bebidas	1,06	0,59	-0,52	0,92	-0,04	0,66	0,92	1,05	0,09	-0,67	-0,61	0,56	-0,13
Vestido y calzado	0,04	-0,12	-0,21	0,17	0,07	-0,17	0,15	0,22	0,04	0,06	0,46	0,02	0,19
Alquiler de vivienda, combustible y	0,16	0,51	0,13	-0,02	0,24	0,90	-0,08	0,23	-0,94	0,12	0,49	0,31	0,10
Muebles, enseres y mantenimiento de	-0,21	-0,17	0,07	0,43	-0,02	-0,39	-0,25	-0,09	0,85	1,74	0,28	-0,11	0,06
Cuidado y conservación de la salud	0,86	0,92	0,20	-0,02	0,39	0,32	-0,40	0,85	-0,23	0,04	2,14	0,57	0,12
Transporte y comunicación	-0,08	-0,42	-0,10	0,14	0,47	-0,23	-0,10	-0,62	-0,05	0,17	0,14	0,43	-0,16
Esparcimiento, Diversión, Servicios	-0,13	-0,02	0,03	-0,05	-0,07	0,04	0,18	3,24	0,05	0,12	0,10	0,02	0,10
Otros bienes y servicios.	-0,06	-0,06	-0,20	0,29	0,23	0,17	0,05	0,14	0,35	0,86	1,09	0,34	0,31
	(Variación porcentaje anual)												
Índice general	**4,54**	**4,33**	**3,10**	**3,14**	**3,82**	**4,20**	**3,90**	**3,92**	**3,41**	**2,76**	**3,25**	**2,85**	**2,36**
Alimentos y bebidas	6,76	6,44	3,98	3,98	5,17	5,88	5,32	5,83	4,89	3,67	4,72	4,04	2,81
Vestido y calzado	1,72	1,67	1,24	1,56	1,34	0,38	0,47	0,59	0,59	0,66	0,77	0,72	0,87
Alquiler de vivienda, combustible y	7,31	7,95	7,31	7,29	7,42	7,84	8,31	8,27	7,41	4,19	3,31	2,05	1,99
Muebles, enseres y mantenimiento de	3,55	2,95	2,71	1,96	1,95	1,22	0,68	-0,99	0,81	1,97	1,75	2,13	2,40
Cuidado y conservación de la salud	8,31	6,72	6,93	5,48	6,05	6,41	5,46	5,86	5,65	5,14	7,10	5,77	4,99
Transporte y comunicación	-0,90	-1,15	-1,59	-1,19	-0,18	0,85	0,85	-0,38	-0,30	-0,20	-0,28	-0,27	-0,34
Esparcimiento, Diversión, Servicios	3,69	3,67	3,68	3,90	3,98	3,55	3,41	4,00	3,34	3,39	3,51	3,51	3,74
Otros bienes y servicios.	3,61	3,39	2,92	2,99	2,66	2,52	2,10	1,36	1,22	2,03	2,95	3,25	3,63

1/ A partir de enero 2011, se trabaja con Base: Año 2009=100,0

Fuente: Instituto Nacional de Estadística e Informática - Oficina Departamental de Piura

2.19.3.36 PIURA: PRECIOS PROMEDIO MENSUAL DE LOS PRINCIPALES PRODUCTOS AGROPECUARIOS QUE CONFORMAN LA CANASTA DEL ÍNDICE DE PRECIOS AL POR MAYOR, 2015-16

(Soles por kilogramo)

Principales productos	2015					2016							
	Ago	Set	Oct	Nov	Dic	Ene	Feb	Mar	Abr	May	Jun	Jul	Ago
Precios													
Arroz en cáscara	1,09	1,20	1,28	1,30	1,29	1,26	1,26	1,25	1,22	1,22	1,22	1,18	1,16
Cebada	2,10	2,08	2,08	2,08	2,08	2,34	2,06	1,91	1,91	2,04	2,04	2,04	2,04
Maíz amarillo entero	0,94	0,90	0,90	0,90	0,90	0,90	0,90	0,90	0,90	0,90	0,99	1,04	1,04
Trigo	1,74	1,74	1,74	1,83	1,83	1,91	1,91	1,91	1,91	1,91	1,91	1,91	1,91
Ajo	8,13	8,00	5,88	4,75	5,38	4,13	6,00	7,50	8,63	8,6	9,50	12,25	11,5
Cebolla	2,49	2,15	1,55	1,38	1,10	1,27	1,46	1,41	1,61	1,69	1,55	1,75	1,36
Apio	3,03	2,20	2,50	2,46	2,32	2,32	3,25	3,96	3,86	4,42	3,38	3,11	2,89
Tomate	1,55	1,74	1,91	1,91	1,50	1,64	1,80	1,81	1,91	2,15	1,90	1,50	1,08
Zanahoria	1,14	1,09	1,20	0,96	1,23	1,35	1,51	1,53	1,73	1,60	1,24	1,06	0,92
Zapallo	1,34	1,50	1,38	1,26	1,28	1,35	1,34	1,35	1,45	1,42	1,34	1,38	1,36
Papa blanca	1,10	1,19	1,43	1,84	2,04	1,96	2,18	1,68	0,98	0,89	0,96	1,13	1,31
Yuca blanca	2,09	1,80	1,81	1,58	1,55	1,61	1,64	1,61	1,63	1,66	1,72	1,74	1,76
Camote amarillo	0,96	1,04	1,04	1,04	0,89	1,11	1,06	1,04	1,09	1,70	1,83	1,53	1,22
Olluco	2,09	2,09	2,29	2,29	2,38	2,57	2,91	3,30	3,30	3,30	3,30	3,30	3,30
Limón	1,79	2,23	2,50	2,58	2,96	2,17	1,65	1,71	1,79	1,40	1,71	2,13	2,50
Mandarina	2,88	2,62	2,47	2,45	2,59	2,66	2,82	2,93	3,00	2,93	3,02	3,03	2,78
Manzana corriente	1,92	1,97	1,99	2,15	2,04	2,01	1,92	1,76	1,59	1,59	1,71	1,93	1,95
Naranja de jugo	0,7	0,77	0,77	0,77	0,77	0,79	0,76	0,78	0,79	0,77	0,76	0,80	0,77
Palta criolla	3,38	3,80	4,10	4,57	4,57	4,37	3,83	3,70	3,60	3,48	3,38	3,85	4,17
Papaya	3,10	2,62	2,57	2,87	2,75	2,88	2,72	2,74	3,02	2,98	2,52	2,09	1,78
Piña	1,20	1,28	1,33	1,38	1,38	1,36	1,40	1,51	1,61	1,62	1,59	1,43	1,28
Plátano de seda	0,59	0,59	0,64	0,67	0,65	0,75	0,77	0,75	0,75	0,73	0,67	0,70	0,70
Uva negra	2,95	2,80	2,71	2,58	2,59	2,49	2,52	2,49	2,57	2,72	2,89	2,62	2,36

Fuente: Instituto Nacional de Estadística e Informática - Oficina Departamental de Piura

2.19.3.37 PIURA: PRECIOS PROMEDIO MENSUAL DE LOS PRINCIPALES PRODUCTOS PECUARIOS QUE CONFORMAN LA CANASTA DEL ÍNDICE DE PRECIOS AL POR MAYOR, 2015-16

(Soles por kilogramo)

Principales productos	2015					2016							
	Ago	Set	Oct	Nov	Dic	Ene	Feb	Mar	Abr	May	Jun	Jul	Ago
Precios													
Vacuno en pie	6,20	7,32	8,25	8,29	9,00	9,00	9,00	9,33	9,57	9,75	9,73	9,82	9,87
Ovino	6,30	7,28	8,79	9,29	9,96	10,00	10,21	10,69	10,92	11,00	10,84	10,88	11,07
Porcino	6,08	7,23	8,38	8,50	8,67	9,00	9,17	9,50	9,58	9,78	9,88	10,00	9,93
Pollo vivo	4,77	5,22	5,12	5,15	5,57	5,78	5,96	6,31	6,49	6,44	6,18	6,13	6,07
Gallina viva	12,25	12,58	13,17	13,17	13,21	13,50	13,38	13,46	13,42	13,29	13,50	13,63	13,63
Huevos	4,78	4,88	4,86	4,70	4,67	4,63	4,41	4,44	4,65	4,79	4,83	4,97	5,00

Fuente: Instituto Nacional de Estadística e Informática - Oficina Departamental de Piura

2.19.3.38 PIURA: PRECIOS PROMEDIO MENSUAL DE LOS PRINCIPALES PRODUCTOS HIDROBIOLÓGICOS QUE CONFORMAN EL ÍNDICE DE PRECIOS AL POR MAYOR, 2015-16

(Soles por kilogramo)

Principales productos	2015					2016							
	Ago	Set	Oct	Nov	Dic	Ene	Feb	Mar	Abr	May	Jun	Jul	Ago
Precios													
Cachema	12,63	11,88	10,38	7,50	7,25	4,63	4,75	4,50	5,13	6,38	5,50	5,75	5,50
Bonito	4,88	5,75	5,00	3,75	4,25	3,13	4,63	5,00	5,63	6,38	5,75	5,75	5,75
Caballa	6,00	5,25	5,00	4,00	4,25	4,00	3,13	3,25	4,63	4,13	3,00	3,50	3,00
Cabrilla	14,25	13,00	13,25	10,75	12,5	10,92	10,13	9,50	8,75	9,38	8,88	7,25	8,79
Coco	9,75	9,88	8,00	6,00	4,88	4,25	5,63	6,75	5,75	5,75	5,75	4,25	4,75
Jurel	5,00	4,75	5,00	5,00	5,38	5,00	4,75	4,75	4,63	5,25	5,50	6,38	6,75
Tollo	15,50	…	…	12,00	12,75	12,00	10,00	10,00	10,00	10,00	10,00	9,38	8,00

Fuente: Instituto Nacional de Estadística e Informática - Oficina Departamental de Piura

2.19.3.39 PIURA: PRECIOS PROMEDIO MENSUAL DE LOS PRINCIPALES MATERIALES DE LA CONSTRUCCIÓN, 2015-16

(Soles por unidad de medida)

Principales materiales de construcción	Unidad de medida	2015					2016							
		Ago	Set	Oct	Nov	Dic	Ene	Feb	Mar	Abr	May	Jun	Jul	Ago
Cemento portland	Bolsa x 50 kilo	25,50	25,27	25,20	25,14	25,12	25,4	25,59	25,73	25,99	24,73	24,73	24,73	24,59
Fierro liso 1/2	Varilla	0,00	0,00	0,00	0,00	0,00	0,0	0,00	0,00	0,00	0,00	0,00	0,00	0,00
Fierro liso 1/4	Kilo	0,00	0,00	0,00	0,00	0,00	0,0	0,00	0,00	0,00	0,00	0,00	0,00	0,00
Fierro construcción 3/8	Kilo	0,00	0,00	0,00	0,00	0,00	0,0	0,00	0,00	0,00	0,00	0,00	0,00	0,00
Arena gruesa	Metro cúbico	48,40	48,80	49,40	48,40	49,40	49,4	49,80	48,40	50,60	48,40	49,40	50,80	48,67
Hormigón	Metro cúbico	49,40	49,80	50,80	50,80	50,40	50,4	50,80	50,40	51,60	51,80	53,40	53,80	50,33
Piedra pilca	Metro cúbico	58,50	57,50	58,75	57,50	58,75	58,8	59,00	58,75	59,69	58,75	60,00	60,25	58,60
Ladrillo king kong	Millar	292,50	295,00	320,00	325,00	302,50	330,0	360,00	350,00	320,00	312,50	310,00	305,00	294,00
Ladrillo hueco 15x30	Millar	1 750,00	1 750,00	1 750,00	1 750,00	1 750,00	1 750,00	1 850,00	2 000,00	1 850,00	1 850,00	2 000,00	1 850,00	1 850,00
Madera cedro	Pie	9,01	9,01	8,91	9,01	9,01	8,9	8,91	8,94	8,77	8,77	8,77	8,77	8,77
Madera tornillo	Pie	4,73	4,73	4,73	4,73	4,73	4,8	4,77	4,78	5,10	5,10	5,23	5,23	5,23
Pintura látex	Galón	0,00	0,00	0,00	0,00	0,00	0,0	0,00	0,00	0,00	0,00	0,00	0,00	0,00
Calamina	Unidad	0,00	0,00	0,00	0,00	0,00	0,0	0,00	0,00	0,00	0,00	0,00	0,00	0,00

Fuente: Instituto Nacional de Estadística e Informática- Oficina Departamental de Piura

Sector Financiero

2.19.3.40 PIURA: DEPÓSITOS DE LA BANCA MÚLTIPLE, 2015-16

(Millones de soles)

Departamento	2015					2016							
	Ago	Set	Oct	Nov	Dic	Ene	Feb	Mar	Abr	May	Jun	Jul	Ago
Piura	1 949,4	1 949,4	1 958,7	1 997,2	2 095,8	2 070,7	2 078,3	2 009,6	2 014,5	2 012,7	1 965,7	2 014,7	2 074,8

Nota: Saldos a final del periodo

No incluye información de sucursales en el exterior

Fuente: Superintendencia Nacional de Banca y Seguros

2.19.3.41 PIURA: DEPÓSITOS REALES DE LA BANCA MÚLTIPLE, 2015-16

(Millones de soles de diciembre del 2001)

Departamento	2015					2016							
	Ago	Set	Oct	Nov	Dic	Ene	Feb	Mar	Abr	May	Jun	Jul	Ago
Piura	1 220,7	1 217,7	1 226,5	1 245,0	1 305,1	1 285,3	1 285,1	1 232,6	1 235,3	1 235,5	1 206,7	1 232,3	1 269,3

Nota: Saldos a final del periodo

Deflactado con el IPC Piura.

No incluye información de sucursales en el exterior

Fuente: Superintendencia Nacional de Banca y Seguros

2.19.3.42 PIURA: CRÉDITOS DIRECTOS OTORGADOS POR LA BANCA MÚLTIPLE, 2015-16

(Millones de soles)

Departamento	2015					2016							
	Ago	Set	Oct	Nov	Dic	Ene	Feb	Mar	Abr	May	Jun	Jul	Ago
Piura	4 170,1	4 170,1	4 285,7	4 356,7	4 383,1	4 226,9	4 183,3	4 090,7	4 078,1	4 139,1	4 164,1	4 232,4	4 309,7

Nota: Saldos a final del periodo

No incluye información de sucursales en el exterior

Fuente: Superintendencia Nacional de Banca y Seguros

2.19.3.43 PIURA: CRÉDITOS DIRECTOS REALES OTORGADOS POR LA BANCA MÚLTIPLE, 2015-16
(Millones de soles de diciembre del 2001)

Departamento	2015					2016							
	Ago	Set	Oct	Nov	Dic	Ene	Feb	Mar	Abr	May	Jun	Jul	Ago
Piura	2 611,3	2 605,0	2 683,6	2 715,9	2 729,5	2 623,7	2 586,8	2 508,9	2 500,8	2 540,8	2 556,4	2 588,7	2 636,6

Nota: Saldos a final del periodo
Deflactado con el IPC Piura.
No incluye información de sucursales en el exterior
Fuente: Superintendencia Nacional de Banca y Seguros

Finanzas Públicas

2.19.3.44 PIURA: INGRESOS RECAUDADOS POR LA SUNAT - TRIBUTOS INTERNOS, 2015-16
(Millones de soles)

Departamento	2015					2016							
	Ago	Set	Oct	Nov	Dic	Ene	Feb	Mar	Abr	May	Jun	Jul	Ago
Piura	76,4	72,0	71,0	78,5	78,3	98,5	74,5	88,0	89,5	67,9	66,7	56,1	71,6

Fuente: Superintendencia Nacional de Administración Tributaria

2.19.3.45 PIURA: INGRESOS REALES RECAUDADOS POR LA SUNAT - TRIBUTOS INTERNOS, 2015-16
(Millones de soles de diciembre del 2001)

Departamento	2015					2016							
	Ago	Set	Oct	Nov	Dic	Ene	Feb	Mar	Abr	May	Jun	Jul	Ago
Piura	47,8	45,0	44,5	49,0	48,8	61,1	46,1	54,0	54,9	41,7	41,0	34,3	43,8

Nota: Deflactado con el IPC Piura.
Fuente: Superintendencia Nacional de Administración Tributaria

2.19.3.46 PIURA: NÚMERO DE CONTRIBUYENTES INSCRITOS EN LA SUNAT, 2015-16
(Miles de contribuyentes)

Departamento	2015					2016							
	Ago	Set	Oct	Nov	Dic	Ene	Feb	Mar	Abr	May	Jun	Jul	Ago
Piura	308	311	313	315	317	320	323	326	329	330	332	334	337

Nota: Sólo considera contribuyentes activos.
Acumulado a final de cada periodo.
Fuente: Superintendencia Nacional de Administración Tributaria

Sector Externo

2.19.3.47 PIURA: EXPORTACIONES FOB, SEGÚN ADUANA, 2015-16

(Millones de dólares)

Aduana	2015					2016							
	Ago	Set	Oct	Nov	Dic	Ene	Feb	Mar	Abr	May	Jun	Jul	Ago
Total	**186,8**	**235,3**	**281,1**	**337,8**	**288,5**	**239,2**	**182,7**	**167,8**	**142,9**	**188,6**	**147,6**	**163,4**	**...**
La Tina	-	-	-	-	-	-	-	-	-	-	-	-	...
Paita	186,8	235,3	281,1	337,8	288,5	239,2	182,7	167,8	142,9	188,6	147,6	163,4	...
Talara	-	-	-	-	-	-	-	-	-	-	-	-	...

Fuente: Superintendencia Nacional de Administratición Tributaria SUNAT - Declaraciones Únicas de Aduanas

2.19.3.48 PIURA: IMPORTACIONES CIF, SEGÚN ADUANA, 2015-16

(Millones de dólares)

Aduana	2015					2016							
	Ago	Set	Oct	Nov	Dic	Ene	Feb	Mar	Abr	May	Jun	Jul	Ago
Total	**69,1**	**66,1**	**75,4**	**69,2**	**105,4**	**85,5**	**88,2**	**78,9**	**66,8**	**109,9**	**173,8**	**128,0**	**119,5**
Paita	69,1	66,1	75,4	69,2	105,4	85,5	88,2	78,9	66,8	109,9	173,8	128,0	119,5
Talara	-	-	-	-	-	-	-	-	-	-	-	-	-
La Tina	-	-	-	-	-	-	-	-	-	-	-	-	-

Fuente: Superintendencia Nacional de Administración Tributaria SUNAT - Declaraciones Únicas de Aduanas

B. SECTORES SOCIALES

Estadísticas Vitales

2.19.3.49 PIURA: NACIMIENTOS REGISTRADOS E INFORMADOS AL INEI, SEGÚN SUBREGIÓN DE SALUD, 2015-16

Subregión	2015					2016							
	Ago	Set	Oct	Nov	Dic	Ene	Feb	Mar	Abr	May	Jun	Jul	Ago
Total	**716**	**621**	**589**	**517**	**497**	**183**	**157**	**168**	**176**	**157**	**165**	**150**	**150**
Piura	716	621	589	517	497	183	157	168	176	157	165	150	150
Luciano Castillo Colonna	-	-	-	-	-	-	-	-	-	-	-	-	-

a/ A partir del 2013 la información es consolidada solo a nivel distrito de Piura y Castilla por la Dirección Regional de Salud-Piura

Fuente: MINSA- Dirección Regional de Salud Piura- Luciano Castillo C - Oficina de Registro Civil.

Sector Salud

2.19.3.50 PIURA: DEFUNCIONES REGISTRADAS E INFORMADAS AL INEI, SEGÚN SUBREGIÓN DE SALUD, 2015-16

Subregión	2015					2016							
	Ago	Set	Oct	Nov	Dic	Ene	Feb	Mar	Abr	May	Jun	Jul	Ago
Total	**178**	**157**	**175**	**175**	**165**	**166**	**147**	**146**	**161**	**168**	**159**	**167**	**160**
Piura	178	157	175	175	165	166	147	146	161	168	159	167	160
Luciano Castillo Colonna	-	-	-	-	-	-	-	-	-	-	-	-	-

Fuente: MINSA- Dirección Regional de Salud Piura- Luciano Castillo Colonna - Oficina de Registro Civil.

2.19.3.51 PIURA: NÚMERO DE ATENCIONES REALIZADAS EN LOS ESTABLECIMIENTOS DEL MINSA, SEGÚN SUBREGIÓN DE SALUD, 2015-16

(Atenciones)

Subregión	2015					2016							
	Ago	Set	Oct	Nov	Dic	Ene	Feb	Mar	Abr	May	Jun	Jul	Ago
Total	**537 709**	**557 515**	**545 838**	**475 357**	**410 054**	**407 096**	**455 362**	**504 466**	**574 447**	**526 778**	**590 007**	**574 234**	**571 006**
Piura	537 709	557 515	545 838	475 357	410 054	407 096	455 362	504 466	574 447	526 778	590 007	574 234	571 006
Luciano Castillo Colonna	-	-	-	-	-	-	-	-	-	-	-	-	-

1/ A partir de enero 2012, la información se presenta consolidada a nivel departamental por la Dirección Regional de Salud-Piura

Fuente: MINSA- Dirección Regional de Salud, Subregión de Salud Piura-Luciano Castillo

2.19.3.52 PIURA: NÚMERO DE ATENDIDOS EN CONSULTA EXTERNA EN LOS ESTABLECIMIENTOS DEL MINSA, SEGÚN SUBREGIÓN DE SALUD, 2015-16

(Atendidos)

Subregión	2015					2016							
	Ago	Set	Oct	Nov	Dic	Ene	Feb	Mar	Abr	May	Jun	Jul	Ago
Total	**38 544**	**40 070**	**34 532**	**26 591**	**22 214**	**230 986**	**105 015**	**82 455**	**64 759**	**46 711**	**45 833**	**43 191**	**39 192**
Piura	38 544	40 070	34 532	26 591	22 214	230 986	105 015	82 455	64 759	46 711	45 833	43 191	39 192
Luciano Castillo Colonna	-	-	-	-	-	-	-	-	-	-	-	-	-

1/ A partir de enero 2012, la información se presenta consolidada a nivel departamental, por la Dirección Regional de Salud-Piura

Fuente: MINSA- Dirección Regional de Salud, Subregión de Salud Piura-Luciano Castillo

2.19.3.53 PIURA: NIÑOS MENORES DE 1 AÑO PROTEGIDOS, SEGÚN TIPO DE VACUNA, 2015-16

Tipo de vacuna	2015					2016							
	Ago	Set	Oct	Nov	Dic	Ene	Feb	Mar	Abr	May	Jun	Jul	Ago
Total	**10 524**	**9 853**	**12 883**	**9 367**	**10 064**	**11 006**	**10 306**	**9 595**	**11 549**	**6 808**	**9 253**	**9 440**	**11 161**
Antipolio	2 475	2 215	3 004	2 340	2 772	2 962	2 486	2 107	2 707	2 192	2 495	2 441	2 967
Difteria, Pertusis, Tetano (Triple)	2 781	2 546	3 544	2 517	2 833	3 023	2 575	2 364	3 240	1 994	2 266	2 270	2 962
Antisarampionosa	2 213	2 251	2 981	1 990	1 866	2 138	2 230	2 228	2 488	1 638	1 733	1 869	2 328
Antituberculosis (BCG)	3 055	2 841	3 354	2 520	2 593	2 883	3 015	2 896	3 114	984	2 759	2 860	2 904

Fuente: MINSA- Dirección Regional de Salud Piura-Luciano Castillo

2.19.3.54 PIURA: ATENCIONES AL SERVICIO DE CONSULTA MÉDICA EXTERNA, SEGÚN ESTABLECIMIENTO, 2015-16

(Atenciones)

Establecimiento	2015					2016							
	Ago	Set	Oct	Nov	Dic	Ene	Feb	Mar	Abr	May	Jun	Jul	Ago
Total	**62 247**	**63 447**	**60 406**	**63 038**	**55 804**	**56 976**	**57 892**	**58 212**	**60 415**	**63 237**	**58 626**	**56 358**	**56 724**
Hospital III Cayetano Heredia	11 134	11 517	10 727	11 436	9 900	9 277	10 154	10 591	10 466	11 006	10 322	9 740	9 846
Hospital II Jorge Reategui Delgado	16 628	16 759	16 599	17 486	13 855	15 213	15 198	15 295	16 604	17 952	16 931	16 736	15 878
Hospital II Talara	6 856	7 004	6 122	5 578	5 154	4 623	5 664	5 981	5 468	5 574	5 158	4 927	4 339
Hospital I Paita	3 596	4 081	3 275	4 338	3 600	3 059	3 701	4 043	3 360	4 033	3 623	3 076	3 117
Hospital I Sullana	6 140	6 074	5 300	5 344	4 687	5 449	4 617	4 947	4 616	5 208	4 996	4 503	4 791
Centro Médico Castilla	3 041	2 890	3 087	3 494	3 653	3 533	3 678	3 549	3 724	3 760	3 323	3 085	3 537
Centro Médico El Alto	557	530	526	508	460	506	468	501	512	513	520	522	561
Centro Médico La Unión	1 309	1 201	1 025	1 146	943	821	1 219	1 272	1 377	1 194	1 006	969	987
Postas Médicas	12 986	13 391	13 745	13 708	13 552	14 495	13 193	12 033	14 288	13 997	12 747	12 800	13 668

Fuente: Gerencia Departamental de ESSALUD- Piura

2.19.3.55 PIURA: NÚMERO DE EGRESOS HOSPITALARIOS, SEGÚN ESTABLECIMIENTO, 2015-16

Establecimiento	2015					2016							
	Ago	Set	Oct	Nov	Dic	Ene	Feb	Mar	Abr	May	Jun	Jul	Ago
Total	**2 243**	**2 263**	**2 239**	**2 096**	**2 085**	**2 090**	**2 056**	**2 175**	**2 250**	**2 215**	**2 185**	**2 138**	**2 153**
Hospital III Cayetano Heredia	1 030	1 004	1 040	941	951	935	881	954	948	1 001	941	889	965
Hospital II Jorge Reategui Delgado	569	609	587	566	560	555	603	610	687	596	628	618	624
Hospital II Talara	325	303	319	290	269	294	270	306	294	326	292	317	289
Hospital I Paita	135	141	113	129	114	130	134	148	143	99	129	102	108
Hospital I Sullana	184	206	180	170	191	176	168	157	178	193	195	212	167

Fuente: Gerencia Departamental de ESSALUD- Piura

2.19.3.56 PIURA: ESTANCIAS HOSPITALARIAS, SEGÚN ESTABLECIMIENTO, 2015-16

Establecimiento	2015					2016							
	Ago	Set	Oct	Nov	Dic	Ene	Feb	Mar	Abr	May	Jun	Jul	Ago
Total	**10 446**	**9 925**	**4 792**	**9 511**	**9 238**	**9 816**	**9 537**	**10 158**	**9 944**	**10 495**	**9 458**	**9 234**	**9 956**
Hospital III Cayetano Heredia	6 583	6 116	593	5 408	5 647	5 940	5 524	6 219	5 858	6 622	5 543	5 439	6 106
Hospital II Jorge Reategui Delgado	1 989	1 814	2 294	2 309	1 859	1 994	2 083	1 956	2 060	1 959	1 926	1 897	2 013
Hospital II Talara	1 130	1 068	1 047	962	966	1 027	1 063	1 101	1 151	1 156	1 101	1 103	1 100
Hospital I Paita	302	413	313	379	314	351	380	375	378	254	384	260	284
Hospital I Sullana	442	514	545	453	452	504	487	507	497	504	504	535	453

Fuente: Gerencia Departamental de ESSALUD- Piura

2.19.3.57 PIURA: CASOS NOTIFICADOS DE VIH / SIDA, SEGÚN SUBREGIÓN DE SALUD, 2015-16

Subregión	2015					2016							
	Ago	Set	Oct	Nov	Dic	Ene	Feb	Mar	Abr	May	Jun	Jul	Ago
Total	**9**	**2**	**1**	**1**	**0**	**2**	**0**	**4**	**0**	**2**	**2**	**1**	**2**
Piura	9	2	1	1	0	2	0	4	0	2	2	1	2
Luciano Castillo Colonna	-	-	-	-	-	-	-	-	-	-	-	-	-

1/ A partir de enero 2012, la información se presenta consolidada a nivel departamental por la Direccion Regional de Salud - Piura

Fuente: MINSA- Dirección Regional de Salud, Subregión de Salud Piura-Luciano Castillo

2.19.3.58 PIURA: CASOS NOTIFICADOS DE CÓLERA, SEGÚN SUBREGIÓN DE SALUD, 2015-16

Subregión	2015					2016							
	Ago	Set	Oct	Nov	Dic	Ene	Feb	Mar	Abr	May	Jun	Jul	Ago
Total	**0**	**0**	**0**	**0**	**0**	**0**	**0**	**0**	**0**	**0**	**0**	**0**	**0**
Piura	0	0	0	0	0	0	0	0	0	0	0	0	0
Luciano Castillo Colonna	0	0	0	0	0	0	0	0	0	0	0	0	0

Fuente: MINSA- Dirección Regional de Salud Piura-Luciano Castillo

2.19.3.59 PIURA: NIÑOS MENORES DE 5 AÑOS AFECTADOS CON INFECCIONES RESPIRATORIAS AGUDAS, SEGÚN SUBREGIÓN DE SALUD, 2015-16

(Atendidos)

Subregión	2015					2016							
	Ago	Set	Oct	Nov	Dic	Ene	Feb	Mar	Abr	May	Jun	Jul	Ago
Total	**9 768**	**9 354**	**9 434**	**9 136**	**7 057**	**6 882**	**7 242**	**9 230**	**12 042**	**11 852**	**11 619**	**12 206**	**10 944**
Piura	9 768	9 354	9 434	9 136	7 057	6 882	7 242	9 230	12 042	11 852	11 619	12 206	10 944
Luciano Castillo Colonna	-	-	-	-	-	-	-	-	-	-	-	-	-

1/ A partir de enero 2012, la información se presenta consolidada a nivel departamental, por la Direccion Regional de Salud - Piura.

Fuente: MINSA - Dirección Regional de Salud Piura-Luciano Castillo

2.19.3.60 PIURA: NIÑOS MENORES DE 5 AÑOS AFECTADOS CON ENFERMEDADES DIARRÉICAS AGUDAS, SEGÚN SUBREGIÓN DE SALUD, 2015-16

(Atendidos)

Subregión	2015					2016							
	Ago	Set	Oct	Nov	Dic	Ene	Feb	Mar	Abr	May	Jun	Jul	Ago
Total	**1 762**	**1 829**	**1 867**	**1 924**	**1 769**	**2 035**	**2 481**	**3 184**	**2 776**	**1 739**	**1 778**	**2 199**	**2 330**
Piura	1 762	1 829	1 867	1 924	1 769	2 035	2 481	3 184	2 776	1 739	1 778	2 199	2 330
Luciano Castillo Colonna	-	-	-	-	-	-	-		-	-	-	-	-

1/ A partir de enero 2012, la información se presenta consolidada a nivel departamental, por la Direccion Regional de Salud - Piura

Fuente: MINSA- Dirección Regional de Salud, Subregión de Salud Piura-Luciano Castillo

2.19.3.61 PIURA: CASOS NOTIFICADOS DE MALARIA, SEGÚN SUBREGIÓN DE SALUD, 2015-16

Subregión	2015					2016							
	Ago	Set	Oct	Nov	Dic	Ene	Feb	Mar	Abr	May	Jun	Jul	Ago
Total	**1**	**0**	**0**	**0**	**0**	**0**	**0**	**0**	**0**	**0**	**0**	**0**	**0**
Piura	1	0	0	0	0	0	0	0	0	0	0	0	0
Luciano Castillo Colonna	-	-	-	-	-	-	-	-	-	-	-	-	-

1/ A partir de enero 2012, la información se presenta consolidada a nivel departamental por la Direccion Regional de Salud - Piura

Fuente: MINSA- Dirección Regional de Salud, Subregión de Salud Piura-Luciano Castillo

Empleo y Previsión Social

2.19.3.62 PIURA: ÍNDICE DE EMPLEO EN EMPRESAS DE 10 Y MÁS TRABAJADORES DE LA ACTIVIDAD PRIVADA, SEGÚN CIUDAD, 2015-16

(Año Base: Octubre 2010 =100.00)

Ciudad	2015					2016							
	Ago	Set	Oct	Nov	Dic	Ene	Feb	Mar	Abr	May	Jun	Jul	Ago
Piura	106,3	118,8	124,3	125,0	125,9	99,1	95,2	90,1	90,3	90,1	90,1	90,1	...
Paita	93,8	91,9	92,3	88,5	92,9	89,4	89,1	86,4	86,2	83,6	83,6	83,6	...
Sullana	151,6	148,3	148,0	145,4	151,0	146,6	133,2	131,3	134,0	135,1	135,1	135,1	...
Talara	81,3	76,8	75,3	76,0	76,0	76,9	76,4	75,3	75,7	74,3	74,3	74,3	...

Nota: La información corresponde al primer dia de cada mes

Fuente: Ministerio de Trabajo y Promoción de Empleo - Encuesta Nacional de Variación Mensual del Empleo.

2.19.3.63 PIURA: PRINCIPALES INDICADORES DEL PROGRAMA PROEMPLEO, 2015-16

Indicador	2015					2016							
	Ago	Set	Oct	Nov	Dic	Ene	Feb	Mar	Abr	May	Jun	Jul	Ago
Oferta													
Pro Empleo	3 524	671	1 263	1 998	910	1 211	952	1 142	4 061	1 346	1 030	1 052	2 534
Demanda													
Pro Empleo	4 587	445	398	754	368	208	5 092	1 646	362	2 898	949	165	2 343
Colocados													
Pro Empleo	1 564	298	496	1 696	181	67	183	137	284	153	189	218	254

Fuente: Ministerio de Trabajo y Promoción del Empleo - Dirección General de Promoción del Empleo

2.19.3.64 PIURA: NÚMERO DE AFILIADOS ACTIVOS EN LAS AFP, 2015-16

(Miles de afiliados)

Departamento	2015					2016							
	Ago	Set	Oct	Nov	Dic	Ene	Feb	Mar	Abr	May	Jun	Jul	Ago
Piura	312,3	314,3	316,5	319,0	320,6	322,7	323,8	324,6	325,6	326,5	327,7	329,0	332,0

Nota: Información acumulada al final de cada periodo.

Fuente: Superintendencia de Banca y Seguros

2.19.3.65 REMUNERACIÓN MÍNIMA VITAL, 2015-16

(soles)

Departamento	2015					2016							
	Ago	Set	Oct	Nov	Dic	Ene	Feb	Mar	Abr	May	Jun	Jul	Ago
Piura	750,00	750,00	750,00	750,00	750,00	750,00	750,00	750,00	750,00	850,00	850,00	850,00	850,00

Fuente: Ministerio de Trabajo y Promoción del Empleo - Dirección General de Promoción del Empleo

2.19.3.66 REMUNERACIÓN MÍNIMA VITAL REAL, 2015-16

(Base 1994= 100,00)

Departamento	2015					2016							
	Ago	Set	Oct	Nov	Dic	Ene	Feb	Mar	Abr	May	Jun	Jul	Ago
Piura	571,0	570,9	570,1	568,1	565,6	563,5	562,5	559,2	559,1	632,3	631,4	630,9	628,7

Fuente: Ministerio de Trabajo y Promoción del Empleo - Dirección General de Promoción del Empleo

2.19.3.67 ÍNDICE DE LA REMUNERACIÓN MÍNIMA VITAL REAL, 2015-16

(Índice 1994= 100,00)

Departamento	2015					2016							
	Ago	Set	Oct	Nov	Dic	Ene	Feb	Mar	Abr	May	Jun	Jul	Ago
Piura	112,5	112,5	112,3	112,0	111,5	111,0	110,8	110,2	110,2	124,6	124,4	124,3	123,9

Fuente: Ministerio de Trabajo y Promoción del Empleo - Dirección General de Promoción del Empleo

PIURA:
AVANCE ECONÓMICO Y SOCIAL REGIONAL
AGOSTO 2016

Econ. MARTÍN ERNESTO HERRERA BOYER
Director Departamental
ODEI Piura

Supervisión y Consolidación : **Lic. Adm. Rosa Nizama Nacimiento**
Dirección Ejecutiva de Producción Estadística

Investigadores : **Bach. Econ. Luis Rentería Montero**
Sr. Cástulo Chapilliquén Bayona
Sr. Santos Espinoza Torres
Sr. Gustavo Valverde Seminario
Sr. Bienvenido Mauriola Chanduví

Diagramación y Edición : **Sr. Santos Espinoza Torres**

INEI INSTITUTO NACIONAL DE ESTADISTICA E INFORMATICA

Calle El Parque Nº 212 – Urb. Santa Isabel
Piura - Perú
Teléfono: (073) 33-5888 / 306048
E-mail: odei-piura@inei.gob.pe